

Сообщение о возможном установлении публичного сервитута в целях размещения объекта электросетевого хозяйства «ВЛ-10 кВ №18 ПС Сальская»

Администрация Сальского района в соответствии со ст.39.42 Земельного кодекса РФ информирует о возможности установлении публичного сервитута с целью размещения объектов электросетевого хозяйства, и их неотъемлемых технологических частей сроком на 49 лет. Публичный сервитут испрашивается в отношении следующих земельных участков с кадастровыми номерами по адресу Ростовская область, Сальский район (или иное описание местоположения):

- 1.** 61:34:0040101:862, местоположение: Ростовская область, Сальский район, п. Конезавод имени Буденного, ул. Сальская, 53;
- 2.** 61:34:0600006:609, местоположение: Ростовская область, Сальский район, п. Конезавод имени Буденного, ВЛ-10 кВ № 18 ПС Сальская;
- 3.** 61:34:0600006:550, местоположение: Ростовская область, Сальский район;
- 4.** 61:34:0600006:518, местоположение: Ростовская область, Сальский район, Сальское участковое лесничество Сальского лесничества, квартал 21 выдел 12;
- 5.** 61:34:0600006:479, местоположение: Ростовская область, Сальский район, в кадастровом квартале 61:34:60 00 06 с условным центром в п. Конезавод им. Буденного;
- 6.** 61:34:0600006:478, местоположение: Ростовская область, Сальский район, в кадастровом квартале 61:34:60 00 06 с условным центром в п. Конезавод им. Буденного;
- 7.** 61:34:0000000:47, местоположение: Ростовская область, Сальский район;

Адрес, по которому заинтересованные лица могут ознакомиться с поступившим ходатайством об установлении публичного сервитута и прилагаемым к нему описанием местоположения границ публичного сервитута, подать заявления об учете прав на земельные участки, а также срок подачи указанных заявлений, время приема заинтересованных лиц для ознакомления с поступившим ходатайством об установлении публичного сервитута: Управление имущественных отношений Сальского района, 347630, Ростовская область, г. Сальск, ул. Ленина, 22, каб. № 417, понедельник-пятница, с 08 ч. 00 м. до 17 ч. 00 м., перерыв с 12 ч. 00 м. до 13 ч. 00 м., Администрация Буденновского сельского поселения, 347603, Ростовская область, Сальский район, п. Конезавод имени Буденного, ул. Ленина 7, понедельник-пятница, с 08 ч. 00 м. до 17 ч. 00 м., перерыв с 12 ч. 00 м. до 13 ч. 00 м. Местоположение границ публичного сервитута, а также перечень координат характерных точек этих границ размещено на официальном Интернет-сайте Администрации Сальского района www.salsk.org, на сайте Администрации Буденновского сельского поселения www.konzavodchane.ru Правообладатели земельных участков, в отношении которых испрашивается публичный сервитут, если их права не зарегистрированы в Едином государственном реестре недвижимости, в течение тридцати

Схема расположения границ публичного сервитута

для размещения объекта
ВЛ-10 кВ №18 ПС Сальская

(наименование объекта землеустройства)

План границ объекта землеустройства



Используемые условные знаки и обозначения:

Масштаб 1:5000

Лист 1 из 4

- 1 - обозначение характерной точки границы устанавливаемой зоны публичного сервитута
- границы земельных участков, попадающих в зону публичного сервитута
- граница кадастрового квартала
- 61:34:0600006 - номер кадастрового квартала
- граница устанавливаемой зоны публичного сервитута
- ось линии
- :242 - кадастровый номер ЗУ

Схема расположения границ публичного сервитута

для размещения объекта
ВЛ-10 кВ №18 ПС Сальская

(наименование объекта землеустройства)

План границ объекта землеустройства



Используемые условные знаки и обозначения:

Масштаб 1:5000

Лист 2 из 4

- 1 - обозначение характерной точки границы устанавливаемой зоны публичного сервитута
- границы земельных участков, попадающих в зону публичного сервитута
- граница кадастрового квартала
- 61:34:0600006 - номер кадастрового квартала
- граница устанавливаемой зоны публичного сервитута
- ось линии
- :242 - кадастровый номер ЗУ

Схема расположения границ публичного сервитута

для размещения объекта
ВЛ-10 кВ №18 ПС Сальская

(наименование объекта землеустройства)

План границ объекта землеустройства



Используемые условные знаки и обозначения:

Масштаб 1:5000

Лист 3 из 4

- 1 - обозначение характерной точки границы устанавливаемой зоны публичного сервитута
- границы земельных участков, попадающих в зону публичного сервитута
- граница кадастрового квартала
- 61:34:0600006 - номер кадастрового квартала
- граница устанавливаемой зоны публичного сервитута
- ось линии
- :242 - кадастровый номер ЗУ

**Схема расположения границ публичного сервитута
для размещения объекта
ВЛ-10 кВ №18 ПС Сальская**

Каталог координат		
Площадь зоны публичного сервитута		
Обозначение характерных точек границ	Координаты, м	
	X	Y
1	2	3
1	341686.49	2342545.45
2	341657.94	2342511.27
3	341708.57	2342533.25
4	341742.64	2342547.46
5	341837.8	2342589.02
6	341839.87	2342591.01
7	341861.48	2342618.17
8	342075.37	2342869.8
9	342109.09	2342909.85
10	342276.45	2343107.26
11	342306.64	2343150.65
12	342546.88	2343494.94
13	342578.24	2343539.44
14	342730.7	2343758.5
15	342830.74	2343903.97
16	342864.17	2343953.15
17	343377.76	2344701.78
18	343404.3	2344739.91
19	343430.5	2344778.41
20	343590.29	2345010.61
21	343617.04	2345050.06
22	343642.57	2345086.74
23	343670.12	2345109.75
24	343700.53	2345146.48
25	343827.8	2345301.5
26	343862.22	2345342.75
27	343926.86	2345421.08
28	344033.98	2345521.93
29	344178.36	2345657.14
30	344217.34	2345679.51
31	344272.5	2345710.5
32	344459.41	2345816.94
33	344503.15	2345841.22
34	344605.89	2345881.85
35	344634.04	2345868
36	344722.9	2345823.61
37	344899.23	2345736
38	344943.72	2345713.52
39	344945.36	2345712.93
40	344947.89	2345712.62
41	344957.87	2345712.57
42	344959.58	2345712.88
43	344961.22	2345713.47
44	344962.73	2345714.35
45	344964.07	2345715.47
46	344965.19	2345716.8
47	344966.06	2345718.31
48	344966.66	2345719.95
49	344966.96	2345721.67
50	344966.96	2345723.41
51	344966.66	2345725.13
52	344966.06	2345726.76
53	344965.19	2345728.27
54	344964.07	2345729.61
55	344962.73	2345730.73

Каталог координат		
Площадь зоны публичного сервитута 98577 кв.м		
Обозначение характерных точек границ	Координаты, м	
	X	Y
1	2	3
56	344961.22	2345731.6
57	344959.58	2345732.2
58	344957.05	2345732.5
59	344950.35	2345732.57
60	344908.22	2345753.86
61	344608.91	2345902.44
62	344607.19	2345902.74
63	344605.45	2345902.74
64	344603.73	2345902.44
65	344602.64	2345902.04
66	344494.04	2345859
67	344449.55	2345834.3
68	344262.68	2345727.92
69	344207.5	2345696.92
70	344166.64	2345673.43
71	344165.57	2345672.53
72	344020.3	2345536.52
73	343911.87	2345434.27
74	343846.85	2345355.54
75	343812.43	2345314.29
76	343779.32	2345274.22
77	343655.34	2345123.2
78	343628.08	2345100.66
79	343626.95	2345099.32
80	343600.54	2345061.32
81	343573.8	2345021.93
82	343414.02	2344789.75
83	343387.81	2344751.19
84	343361.32	2344713.18
85	343228.19	2344518.9
86	343148.98	2344403.92
87	342937.44	2344095.09
88	342847.66	2343964.44
89	342814.24	2343915.28
90	342678.35	2343717.94
91	342621.71	2343637.1
92	342561.87	2343550.94
93	342530.51	2343506.44
94	342260.33	2343119.11
95	342229.58	2343083.02
96	341958.39	2342763
97	341845.95	2342630.71
98	341825.79	2342605.39
99	341734.74	2342565.82
100	341700.68	2342551.61

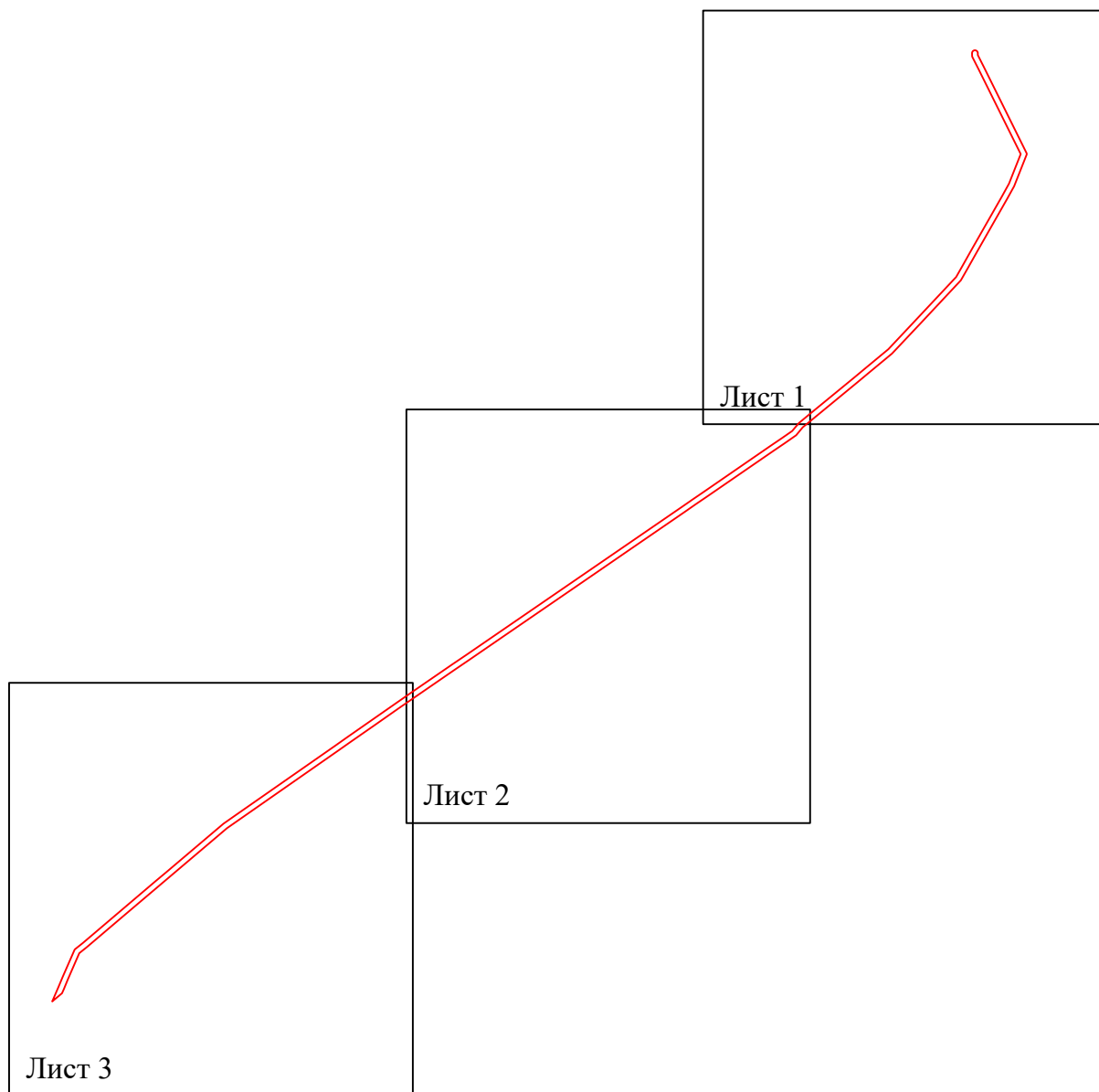
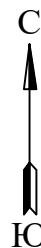
Схема расположения границ публичного сервитута

**для размещения объекта
ВЛ-10 кВ №18 ПС Сальская**


(наименование объекта землеустройства)

План границ объекта землеустройства

Обзорная схема границ объекта землеустройства



Условные обозначения:

 - граница устанавливаемой охранной зоны