

Утверждена

(наименование документа об утверждении, включая наименования

органов государственной власти или органов местного

самоуправления, принявших решение об утверждении схемы

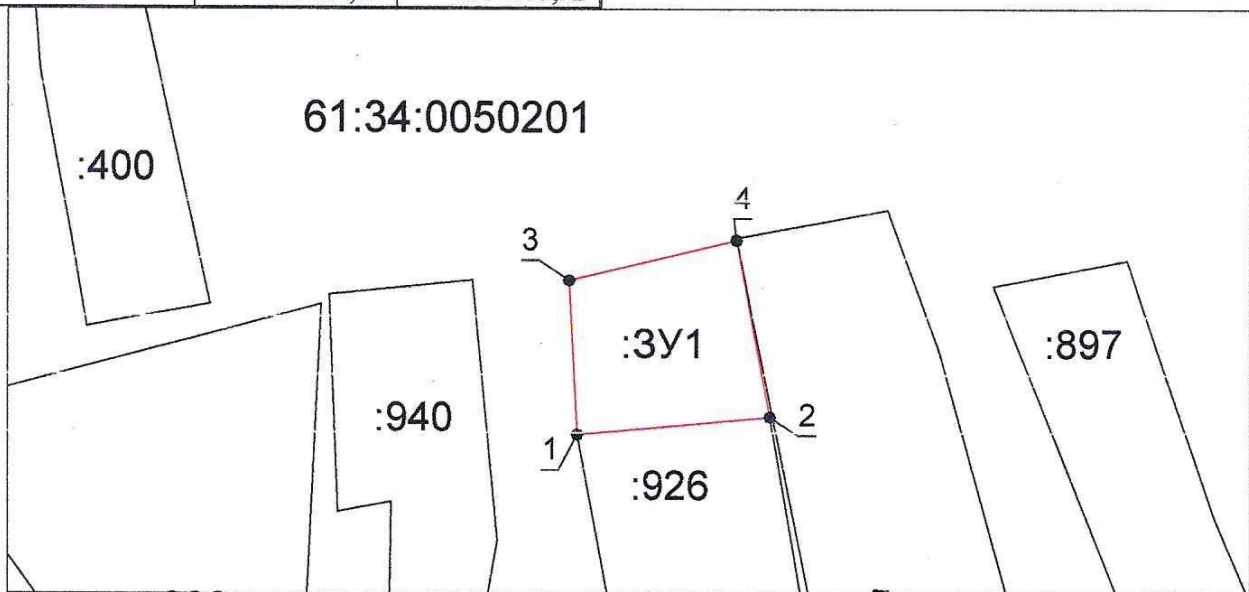
или подписавших соглашение о перераспределении земельных

от _____ № _____

Схема расположения земельного участка или земельных участков на кадастровом плане территории





Условный номер земельного участка 61:34:0050201:3У1		
Площадь земельного участка 602 м ²		
Обозначение характерных точек границ	Координаты, м	
	X	Y
1	2	3
3	345952,95	2350075,92

1	2	3
4	345958,61	2350099,46
2	345933,73	2350104,15
1	345931,25	2350077,01
3	345952,95	2350075,92



Система координат: МСК-61
Масштаб 1:1000

Условные обозначения:

-  — граница образуемого земельного участка,
-  — граница учтенного земельного участка,
-  — граница кадастрового квартала,
-  — характерная точка границы земельного участка.

Утверждена

(наименование документа об утверждении, включая наименования

органов государственной власти или органов местного

самоуправления, принявших или подписавших

соглашение о перераспределении земельных участков)

от _____ № _____

**СХЕМА РАСПОЛОЖЕНИЯ ЗЕМЕЛЬНОГО УЧАСТКА ИЛИ ЗЕМЕЛЬНЫХ
УЧАСТКОВ НА КАДАСТРОВOM ПЛАНЕ ТЕРРИТОРИИ**

Условный номер земельного участка **61:34:0170101:3У1**

Площадь земельного участка **3867 м²**

Система координат: МСК-61 зона 2

Обозначение характерных точек границ	Координаты, м	
	X	Y
n1	316449.58	2360277.07
n2	316484.83	2360285.27
n3	316482.13	2360293.20
n4	316438.80	2360394.20
n5	316410.50	2360382.05
n1	316449.58	2360277.07

