

Утверждена

(наименование документа об утверждении, включая наименования

органов государственной власти или органов местного

самоуправления, принявших решение об утверждении схемы

или подписавших соглашение о перераспределении земельных

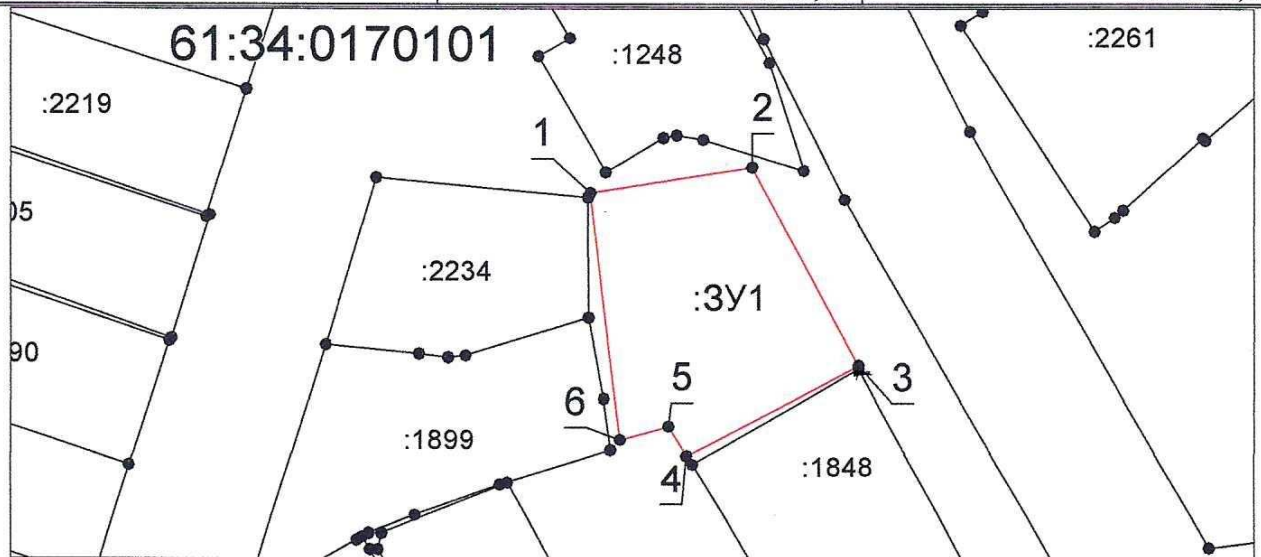
от \_\_\_\_\_ № \_\_\_\_\_

### Схема расположения земельного участка или земельных участков на кадастровом плане территории

Условный номер земельного участка: 61:34:0170101:3У1

Площадь земельного участка: 1986 м<sup>2</sup>

Обозначение характерных точек границ	Координаты, м	
	X	Y
1	2	3
1	315951,24	2359038,87
2	315956,19	2359070,68
3	315917,27	2359091,60
4	315899,62	2359057,79
5	315905,45	2359054,27
6	315902,78	2359044,69
1	315951,24	2359038,87



Система координат: МСК-61  
Масштаб 1:1400

**Условные обозначения:**

- — граница образуемого земельного участка,
- — граница учтенного земельного участка,
- - - — граница кадастрового квартала,
- — характерная точка границы земельного участка.

Утверждена  
 Постановлением Администрации  
 (наименование документа об утверждении, включая наименования

Сальского района  
 органов государственной власти или органов местного

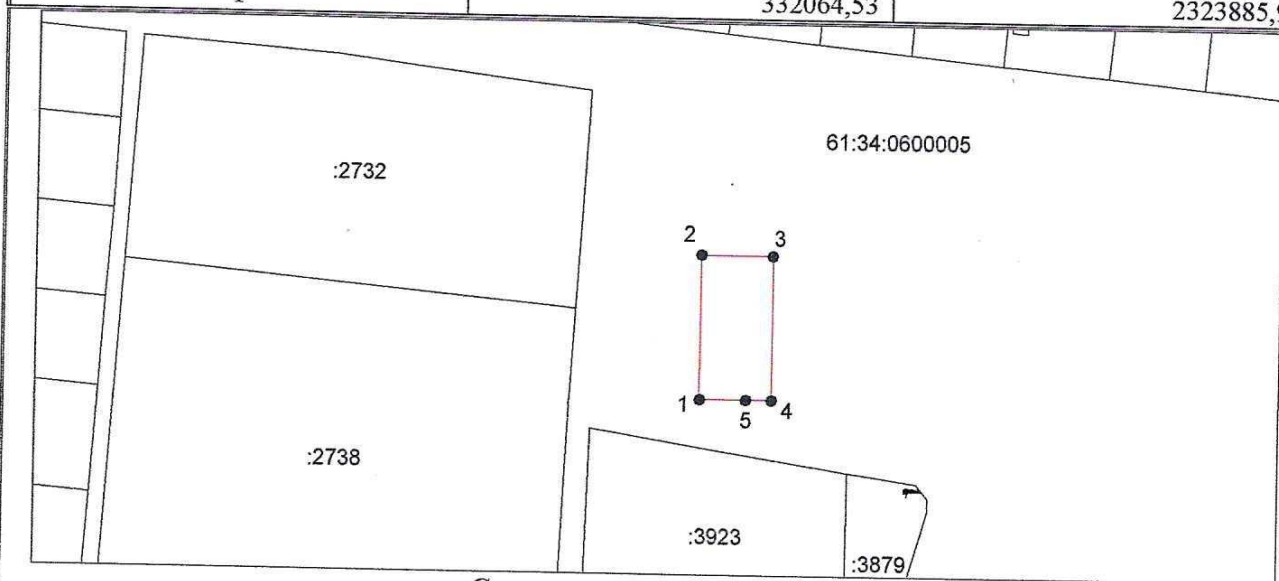
самоуправления, принявших решение об утверждении схемы

или подписавших соглашение о перераспределении земельных

от \_\_\_\_\_ № \_\_\_\_\_

### Схема расположения земельного участка или земельных участков на кадастровом плане территории

Условный номер земельного участка —			
Площадь земельного участка 10000 м <sup>2</sup>			
Обозначение характерных точек границ	Координаты, м		
	X	Y	
1	2	3	
1	332064,53	2323885,94	
2	332206,63	2323886,10	
3	332206,50	2323956,12	
4	332064,73	2323956,82	
5	332064,63	2323931,22	
1	332064,53	2323885,94	



Система координат: МСК-61  
 Масштаб 1:7000

**Условные обозначения:**

- — граница образуемого земельного участка,
- — граница учтенного земельного участка,
- - - — граница кадастрового квартала,
- — характерная точка границы земельного участка.

Утверждена  
Постановлением Администрации  
(наименование документа об утверждении, включая наименования

Сальского района  
органов государственной власти или органов местного

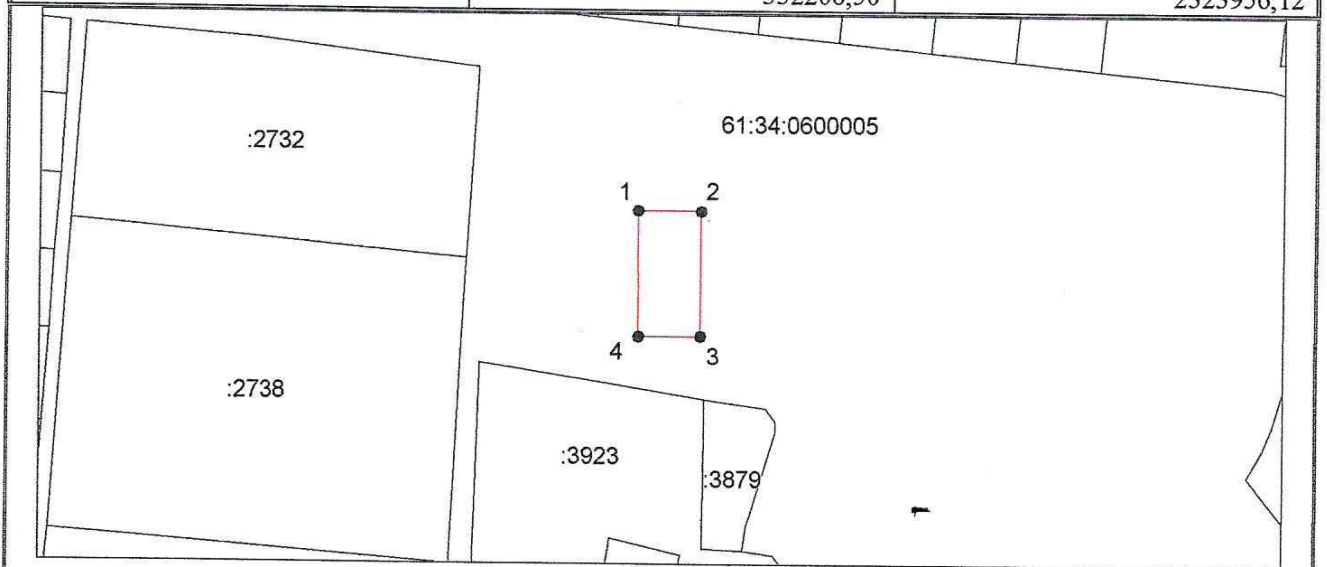
самоуправления, принявших решение об утверждении схемы

или подписавших соглашение о перераспределении земельных

от \_\_\_\_\_ № \_\_\_\_\_

### Схема расположения земельного участка или земельных участков на кадастровом плане территории

Условный номер земельного участка —		
Площадь земельного участка 10000 м <sup>2</sup>		
Обозначение характерных точек границ	Координаты, м	
	X	Y
1	2	3
1	332206,50	2323956,12
2	332206,40	2324026,91
3	332064,90	2324027,24
4	332064,73	2323956,82
1	332206,50	2323956,12



Система координат: МСК-61  
Масштаб 1:8000

**Условные обозначения:**

- — граница образуемого земельного участка,
- — граница учтенного земельного участка,
- - - — граница кадастрового квартала,
- — характерная точка границы земельного участка.