

Утверждена

(наименование документа об утверждении, включая наименования
органов государственной власти или органов местного
самоуправления, принявших или подписавших
соглашение о перераспределении земельных участков)
от _____ № _____

**СХЕМА РАСПОЛОЖЕНИЯ ЗЕМЕЛЬНОГО УЧАСТКА ИЛИ ЗЕМЕЛЬНЫХ
УЧАСТКОВ НА КАДАСТРОВОМ ПЛАНЕ ТЕРРИТОРИИ**

Условный номер земельного участка **61:34:0600002:ЗУ1**

Площадь земельного участка **1006 м²**

Система координат: МСК-61 зона 2

Обозначение характерных точек границ	Координаты, м	
	X	Y
н1	378665.87	2327627.80
н2	378676.76	2327659.38
н3	378655.86	2327666.07
н4	378647.07	2327668.88
н5	378638.26	2327636.54
н1	378665.87	2327627.80


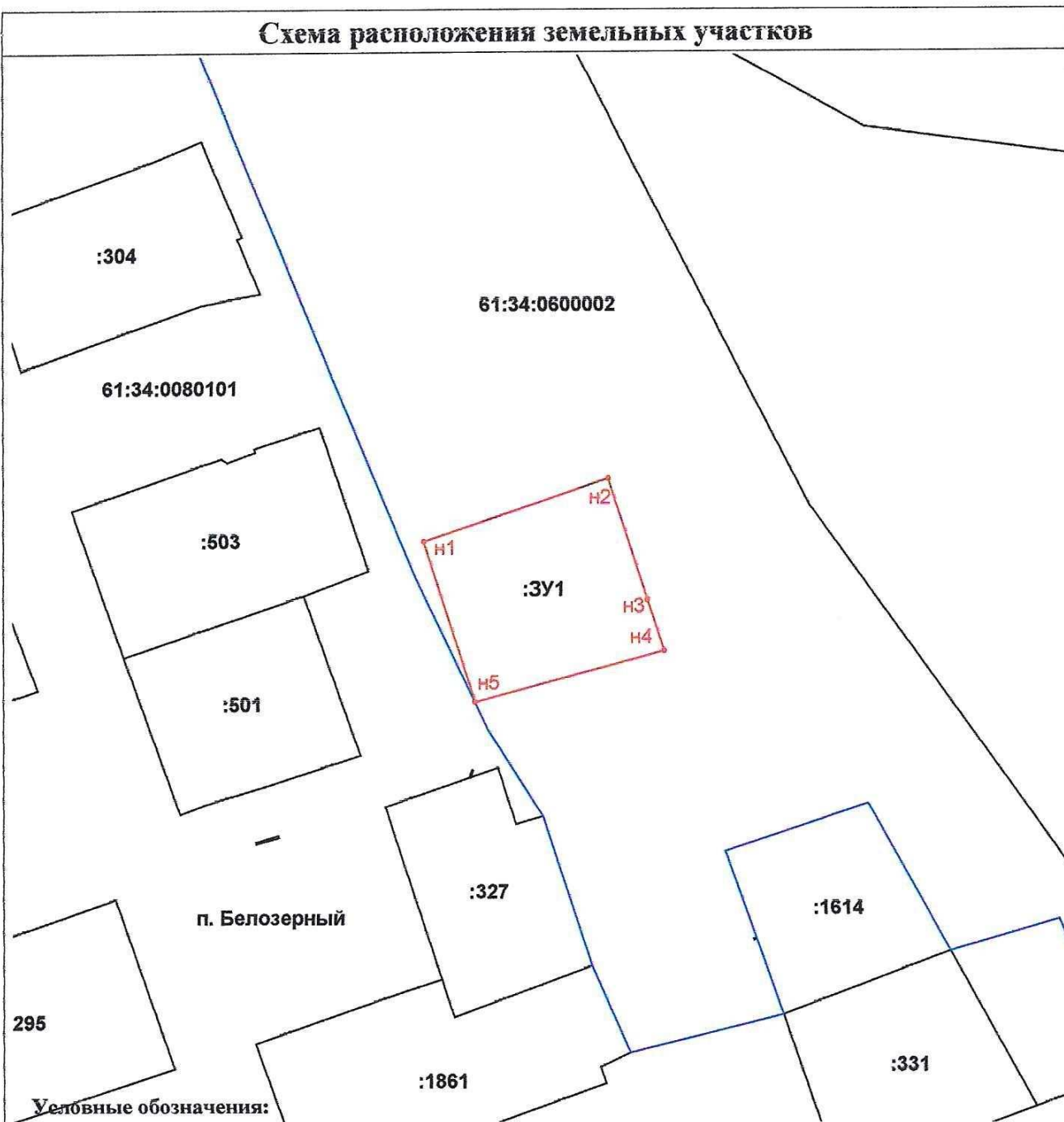


Схема расположения земельных участков



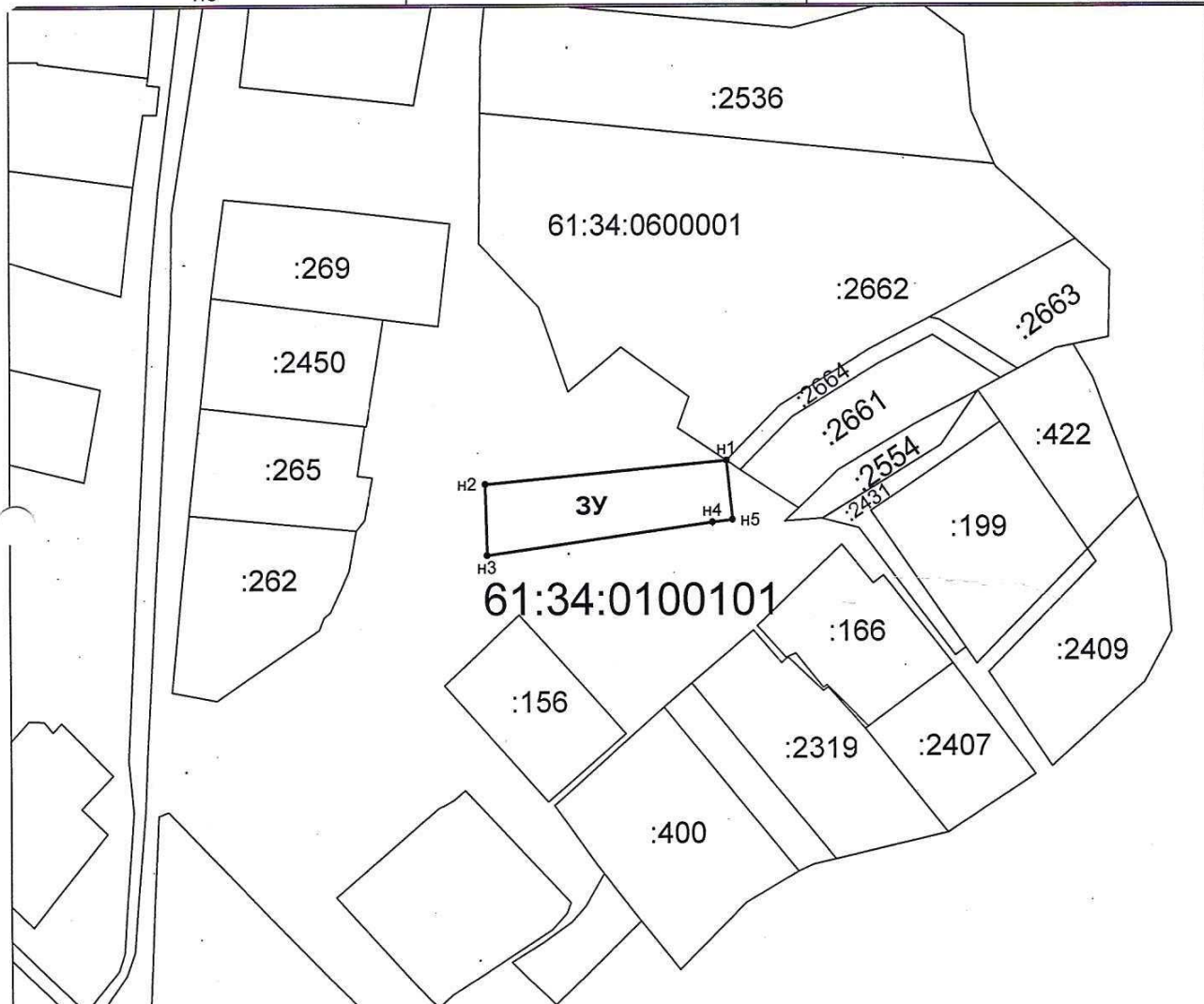
Условные обозначения:

- граница земельного участка
- граница земельного участка, установленная при проведении кадастровых работ
- граница кадастрового квартала
- характерная точка границы земельного участка
- характерная точка границы земельного участка, полученная при проведении кадастровых работ
- :3У1** кадастровый номер или обозначение земельного участка
- Н5** номер характерной точки границы земельного участка, полученной при проведении кадастровых работ
- 61:34:0600002** номер кадастрового квартала

Условные обозначения: условные обозначения см. на листе № _

Схема расположения земельного участка или земельных участков на кадастровом плане территории

Условный номер земельного участка ЗУ			
Площадь земельного участка		1450 кв.м	
Система координат МСК-61			
Обозначение характерных точек границ	Координаты		
	X (м)	Y (м)	
н1	394745.97	2318318.79	
н2	394738.79	2318246.25	
н3	394717.29	2318246.76	
н4	394727.24	2318314.60	
н5	394728.03	2318320.57	



Масштаб 1:2000

Условные обозначения:

61:34:0100101 - обозначение кадастрового квартала ЗУ - обозначение образуемого земельного участка