

Сообщение о возможном установлении публичного сервитута в целях размещения объекта электросетевого хозяйства «ВЛ-10 кВ №4 ПС Бараниковская»

Администрация Сальского района в соответствии со ст.39.42 Земельного кодекса РФ информирует о возможности установлении публичного сервитута с целью размещения объектов электросетевого хозяйства, и их неотъемлемых технологических частей сроком на 49 лет. Публичный сервитут испрашивается в отношении следующих земельных участков с кадастровыми номерами по адресу Ростовская область, Сальский район (или иное описание

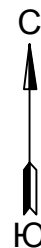
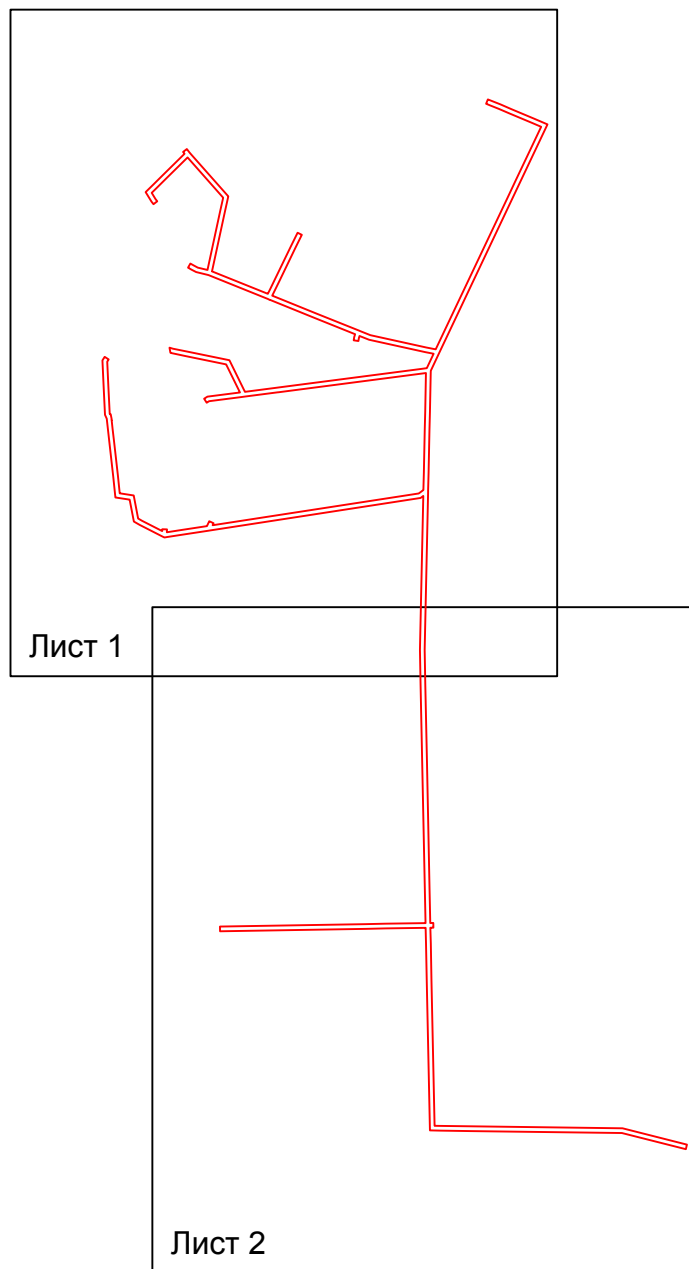
1. 61:34:0020101:1826, местоположение: р-н Сальский, с Бараники, ул. Октябрьская, д 38; **2.** 61:34:0020101:386, местоположение: р-н Сальский, с Бараники, ул. Садовая, д 7; **3.** 61:34:0000000:39, местоположение: р-н Сальский, п. Конезавод имени Буденного; **4.** 61:34:0020101:295, местоположение: р-н Сальский, с Бараники, ул. Пришкольная, 28; **5.** 61:34:0020101:15, местоположение: р-н Сальский, с Бараники, ул. Дружбы, 15; **6.** 61:34:0600011:1600, местоположение: р-н Сальский, в кадастровом квартале 61:34:0600011 с условным центром в с. Бараники; **7.** 61:34:0600011:1593, местоположение: р-н Сальский, в кадастровом квартале 61:34:0600011 с условным центром в с. Бараники; **8.** 61:34:0600011:1587, местоположение: р-н Сальский, в кадастровом квартале 61:34:0600011 с условным центром в с. Бараники; **9.** 61:34:0600011:1585, местоположение: р-н Сальский, в кадастровом квартале 61:34:0600011, в 50 м восточнее с. Бараники; **10.** 61:34:0600011:1579, местоположение: Сальский район, 800 на юг от с. Бараники; **11.** 61:34:0600011:1524, местоположение: р-н Сальский, 0,5 км на восток от центра с. Бараники; **12.** 61:34:0600011:1518, местоположение: р-н Сальский, с Бараники, в кадастровом квартале 61:34:600011 с условным центром в с. Бараники, отделение № 1, поле VIII 1, участок 1; **13.** 61:34:0600011:1517, местоположение: р-н Сальский, с Бараники, в кадастровом квартале 61:34:600011 с условным центром в с. Бараники, отделение № 1, поле II ОК; **14.** 61:34:0600011:1344, местоположение: р-н Сальский, Екатериновское сельское поселение; **15.** 61:34:0600011:1343, местоположение: р-н Сальский, Екатериновское сельское поселение; **16.** 61:34:0600011:1331, местоположение: р-н Сальский, Екатериновское сельское поселение; **17.** 61:34:0600011:1326, местоположение: р-н Сальский, Екатериновское сельское поселение; **18.** 61:34:0600011:1228, местоположение: Сальский район, Екатериновское сельское поселение; **19.** 61:34:0600011:1208, местоположение: Сальский район, Екатериновское сельское поселение; **20.** 61:34:0600011:1100, местоположение: Сальский район, Екатериновское сельское поселение; **21.** 61:34:0600011:1063, местоположение: Сальский район, с. Бараники; **22.** 61:34:0600011:1047, местоположение: Сальский район, с. Бараники; **23.** 61:34:0600011:1046, местоположение: Сальский район, с. Бараники; **24.** 61:34:0600011:1027, местоположение: Сальский район, с. Бараники; **25.** 61:34:0600011:1025, местоположение: Сальский район, с. Бараники; **26.** 61:34:0600011:1020, местоположение: Сальский район, с. Бараники; **27.** 61:34:0600011:1006, местоположение: Сальский район, с. Бараники; **28.** 61:34:0600011:973, местоположение: Сальский район, с. Бараники; **29.** 61:34:0600011:569, местоположение: Сальский район, 500 м восточнее с. Бараники; **30.** 61:34:0600011:138, местоположение: р-н Сальский, с. Бараники; **31.** 61:34:0600011:1609, местоположение: р-н Сальский, в кадастровом квартале 61:34:0600011 с условным центром в с. Бараники.

Адрес, по которому заинтересованные лица могут ознакомиться с поступившим ходатайством об установлении публичного сервитута и прилагаемым к нему описанием местоположения границ публичного сервитута, подать заявления об учете прав на земельные участки, а также срок подачи указанных заявлений, время приема заинтересованных лиц для ознакомления с поступившим ходатайством об установлении публичного сервитута: Управление имущественных отношений Сальского района, 347630, Ростовская область, г. Сальск, ул. Ленина, 22, каб. № 415, понедельник-пятница, с 08 ч. 00 м. до 17 ч. 00 м., перерыв с 12 ч. 00 м. до 13 ч. 00 м., Администрация Буденновского сельского поселения, 347603, Ростовская область, Сальский район п. Конезавод им. Буденного, ул. Ленина, 7, Администрации Екатериновского сельского поселения, 347606, Ростовская область, Сальский район, с. Екатериновка, ул. Молодежная, 13. Местоположение границ публичного сервитута, а также перечень координат характерных точек этих границ размещено на официальном Интернет-сайте Администрации Сальского района www.salsk.org, на сайте Администрации Буденновского сельского поселения <https://www.konzavodchane.ru/>, Администрации Екатериновского сельского поселения <https://ekaterinovskoe.ru/>, а также на информационных щитах в границах территории указанных поселений. Правообладатели земельных участков, в отношении которых испрашивается публичный сервитут, если их права не зарегистрированы в Едином государственном реестре недвижимости, в течение тридцати дней со дня опубликования сообщения, вправе подать в Управление имущественных отношений Сальского района, заявления (на имя главы Администрации Сальского района), об учете их прав (обременений прав) на земельные участки с приложением копий документов, подтверждающих эти права (обременения прав). В таких заявлениях указывается способ связи с правообладателями земельных участков, в том числе их почтовый адрес и адрес электронной почты.

**Схема расположения границ публичного сервитута
для размещения объекта
ВЛ-10 кВ №4 ПС Бараниковская
(наименование объекта землеустройства)**

План границ объекта землеустройства

Обзорная схема границ объекта землеустройства



Условные обозначения:


 - граница устанавливаемой охранной зоны

Схема расположения границ публичного сервитута

для размещения объекта
ВЛ-10 кВ №4 ПС Бараниковская
(наименование объекта землеустройства)
План границ объекта землеустройства

| Обозначение характерных точек границ | Координаты, м | | Обозначение характерных точек границ | Координаты, м | | Обозначение характерных точек границ | Координаты, м | |
|--------------------------------------|---------------|------------|--------------------------------------|---------------|------------|--------------------------------------|---------------|------------|
| | X | Y | | X | Y | | X | Y |
| 1 | 339659.6 | 2372034.79 | 59 | 340465.66 | 2372093.43 | 147 | 338918.6 | 2371214.32 |
| 2 | 339733.07 | 2371849.19 | 60 | 340481.53 | 2372056.44 | 148 | 338909.62 | 2371273.34 |
| 3 | 339734.43 | 2371848.87 | 61 | 340523.79 | 2372060.31 | 149 | 338912.72 | 2371291.89 |
| 4 | 339738.71 | 2371840.26 | 62 | 340541.53 | 2372814.92 | 150 | 338902.82 | 2371308.39 |
| 5 | 339788.79 | 2371716.47 | 63 | 340555.88 | 2372778.47 | 151 | 338759.15 | 2371393.67 |
| 6 | 339838.86 | 2371589.31 | 64 | 340562.88 | 2372729.1 | 152 | 338766.95 | 2371394 |
| 7 | 339852.47 | 2371537 | 65 | 340581.43 | 2372768.58 | 153 | 338766.11 | 2371413.98 |
| 8 | 339863.48 | 2371516.17 | 66 | 340574.45 | 2372785.87 | 154 | 338754.1 | 2371413.48 |
| 9 | 339871.15 | 2371502.78 | 67 | 340559.99 | 2372822.58 | 155 | 338762.19 | 2371464.65 |
| 10 | 339885 | 2371512.73 | 68 | 340540.17 | 2372868.15 | 156 | 338780.06 | 2371582.56 |
| 11 | 339881 | 2371525.82 | 69 | 340499.94 | 2372864.25 | 157 | 338787.85 | 2371586.38 |
| 12 | 339873.33 | 2371544.13 | 70 | 340475.87 | 2372820.35 | 158 | 338800.77 | 2371592.45 |
| 13 | 339861.53 | 2371584.76 | 71 | 339510.91 | 2372562.98 | 159 | 338792.26 | 2371610.55 |
| 14 | 340109.1 | 2371638.44 | 72 | 339436.2 | 2372527.78 | 160 | 338783.75 | 2371666.55 |
| 15 | 340166.46 | 2371651.18 | 73 | 339429.03 | 2372522.28 | 161 | 338817.99 | 2371624.68 |
| 16 | 340336.33 | 2371500.71 | 74 | 339262.43 | 2372523.95 | 162 | 338932.58 | 2372496.42 |
| 17 | 340334.79 | 2371499.14 | 75 | 339186.03 | 2372522.05 | 163 | 339084.91 | 2372498.33 |
| 18 | 340291.96 | 2371455.09 | 76 | 339044.43 | 2372518.33 | 164 | 339186.5 | 2371502.05 |
| 19 | 340249.5 | 2371412.63 | 77 | 338910.62 | 2372516.37 | 165 | 339262.86 | 2372503.96 |
| 20 | 340206.76 | 2371369.49 | 78 | 338822.33 | 2372516.19 | 166 | 339262.29 | 2372507.22 |
| 21 | 340186.98 | 2371349.33 | 79 | 338737.69 | 2372501.75 | 167 | 339244.16 | 2371491.98 |
| 22 | 340161.29 | 2371365.11 | 110 | 338257.72 | 2372481.75 | 168 | 339445.37 | 2371885.72 |
| 23 | 340151.31 | 2371372.68 | 111 | 338807.33 | 2372495.9 | 169 | 339444.75 | 2371881.19 |
| 24 | 340139.23 | 2371356.75 | 112 | 338808.98 | 2372484.62 | 170 | 339277.54 | 2371748.14 |
| 25 | 340149.98 | 2371348.58 | 113 | 338761.87 | 2371995.92 | 171 | 339325.31 | 2371730.94 |
| 26 | 340190.1 | 2371323.94 | 114 | 338760.4 | 2371587.65 | 172 | 339307.45 | 2371911.66 |
| 27 | 340223 | 2371355.44 | 115 | 338742.43 | 2371461.69 | 173 | 339300.91 | 2371581.42 |
| 28 | 340263.74 | 2371398.59 | 116 | 338744.08 | 2371414.95 | 174 | 339317.37 | 2371570.65 |
| 29 | 340306.21 | 2371441.85 | 117 | 338732.58 | 2371405.43 | 175 | 339326.72 | 2371844.67 |
| 30 | 340349.03 | 2371485.11 | 118 | 338732.33 | 2371402.5 | 176 | 339344.53 | 2371723.96 |
| 31 | 340351.81 | 2371487.93 | 119 | 338732.33 | 2371402.22 | 177 | 339346.23 | 2371663.76 |
| 32 | 340359.79 | 2371481.85 | 120 | 338736.16 | 2371394.72 | 178 | 339497.57 | 2371403.82 |
| 33 | 340371.91 | 2371497.76 | 121 | 338752.21 | 2371290.92 | 179 | 339511.54 | 2371424.41 |
| 34 | 340357.4 | 2371508.81 | 122 | 338799.26 | 2371273.97 | 180 | 339533.23 | 2371424.49 |
| 35 | 340350.35 | 2371515.01 | 123 | 338801.97 | 2371256.35 | 181 | 339528.96 | 2371439.05 |
| 36 | 340371.91 | 2371622.92 | 124 | 338801.16 | 2371192.99 | 182 | 339517.17 | 2371491.8 |
| 37 | 340384.82 | 2371657.98 | 125 | 338809.29 | 2371187.03 | 183 | 339480.34 | 2371677.4 |
| 38 | 339856.84 | 2371604.21 | 126 | 339136.06 | 2371170.58 | 184 | 339447.03 | 2371742.92 |
| 39 | 339856.29 | 2371604.41 | 127 | 339187.43 | 2371164.57 | 185 | 339464.57 | 2371875.54 |
| 40 | 339855.46 | 2371604.11 | 128 | 339233.53 | 2371159.48 | 186 | 339465.2 | 2371883.05 |
| 41 | 339760.57 | 2371839.51 | 129 | 339250.04 | 2371152.22 | 187 | 339443.98 | 2372488.95 |
| 42 | 339751.86 | 2371851.06 | 130 | 339269.31 | 2371146.42 | 188 | 339446.96 | 2372510.74 |
| 43 | 339662.31 | 2371937.67 | 131 | 339479.55 | 2371141.5 | 189 | 339507.37 | 2372539.39 |
| 44 | 340018.84 | 2371985.29 | 132 | 339484.56 | 2371150.96 | 190 | 339514.77 | 2372504.63 |
| 45 | 340097.79 | 2371983.23 | 133 | 339481.51 | 2371161.88 | 191 | 339506.76 | 2372506.92 |
| 46 | 339953.55 | 2371955.65 | 134 | 339474.2 | 2371161.76 | 192 | 339583.83 | 2372226.88 |
| 47 | 339812.91 | 2371887.51 | 135 | 339370.23 | 2371166.4 | 193 | 339573.93 | 2372224.03 |
| 48 | 339750.62 | 2371899.01 | 136 | 339254.71 | 2371123.01 | 194 | 339561.12 | 2372221.91 |
| 49 | 339753.04 | 2371858.1 | 137 | 339252.22 | 2371173.11 | 195 | 339564.61 | 2372202.19 |
| 50 | 339678.15 | 2372042.27 | 138 | 339252.82 | 2371176.34 | 196 | 339578.66 | 2372208.54 |
| 51 | 339665.53 | 2372244.01 | 139 | 339239.12 | 2371178.87 | 197 | 339590.3 | 2372209.27 |
| 52 | 339601.93 | 2372323.98 | 140 | 339238.79 | 2371179.02 | | | |
| 53 | 339583.93 | 2372322.83 | 141 | 339237.63 | 2371179.15 | | | |
| 54 | 339533.96 | 2372308.65 | 142 | 339238.15 | 2371180.91 | | | |
| 55 | 339526.45 | 2372348.23 | 143 | 339238.02 | 2371180.22 | | | |
| 56 | 340171.96 | 2372353.99 | 144 | 339190.19 | 2371184.45 | | | |
| 57 | 340237.44 | 2372385.2 | 145 | 339138.31 | 2371190.45 | | | |
| 58 | 340395.07 | 2372960.18 | 146 | 338991.43 | 2371206.91 | | | |

Используемые условные знаки и обозначения:

- 1 - обозначение характерной точки границы устанавливаемой зоны публичного сервитута
- - границы земельных участков, попадающих в зону публичного сервитута
- - граница кадастрового квартала
- 61:34:0020101 - номер кадастрового квартала

Масштаб 1:4000

- :295 - кадастровый номер ЗУ
- с. Бараники - наименование субъекта, населенного пункта
- - граница устанавливаемой зоны публичного сервитута
- - ось линии

Схема расположения границ публичного сервитута

для размещения объекта
ВЛ-10 кВ №4 ПС Бараниковская
(наименование объекта землеустройства)
План границ объекта землеустройства

С
Ю

Используемые условные знаки и обозначения:

- 1 - обозначение характерной точки границы устанавливаемой зоны публичного сервитута
- - границы земельных участков, попадающих в зону публичного сервитута
- - граница кадастрового квартала
- 61:34:0600011 - номер кадастрового квартала

Масштаб 1:4000

- :973 - кадастровый номер ЗУ
- с. Бараники - наименование субъекта, населенного пункта
- - граница устанавливаемой зоны публичного сервитута
- - ось линии

Лист 2 из 3

Схема расположения границ публичного сервитута

для размещения объекта
ВЛ-10 кВ №4 ПС Бараниковская

| Каталог координат | | |
|--|---------------|------------|
| Площадь зоны публичного сервитута | | |
| Обозначение характерных точек границ | Координаты, м | |
| | X | Y |
| 1 | 2 | 3 |
| 1 | 339659.6 | 2372034.79 |
| 2 | 339735.07 | 2371849.19 |
| 3 | 339734.43 | 2371848.87 |
| 4 | 339738.71 | 2371840.26 |
| 5 | 339788.79 | 2371716.47 |
| 6 | 339839.86 | 2371589.31 |
| 7 | 339852.47 | 2371537 |
| 8 | 339863.48 | 2371516.17 |
| 9 | 339871.15 | 2371502.78 |
| 10 | 339888.5 | 2371512.73 |
| 11 | 339881 | 2371525.82 |
| 12 | 339871.32 | 2371544.13 |
| 13 | 339861.53 | 2371584.76 |
| 14 | 340109.1 | 2371638.44 |
| 15 | 340166.46 | 2371651.18 |
| 16 | 340336.33 | 2371500.71 |
| 17 | 340334.79 | 2371499.14 |
| 18 | 340291.96 | 2371455.89 |
| 19 | 340249.5 | 2371412.63 |
| 20 | 340206.76 | 2371369.49 |
| 21 | 340186.98 | 2371349.33 |
| 22 | 340161.29 | 2371365.11 |
| 23 | 340151.31 | 2371372.68 |
| 24 | 340139.22 | 2371356.75 |
| 25 | 340149.98 | 2371348.58 |
| 26 | 340190.1 | 2371323.94 |
| 27 | 340221 | 2371355.44 |
| 28 | 340263.74 | 2371398.59 |
| 29 | 340306.21 | 2371441.85 |
| 30 | 340349.03 | 2371485.11 |
| 31 | 340351.81 | 2371487.93 |
| 32 | 340359.79 | 2371481.85 |
| 33 | 340371.91 | 2371497.76 |
| 34 | 340357.4 | 2371508.81 |
| 35 | 340350.35 | 2371515.01 |
| 36 | 340172.11 | 2371672.92 |
| 37 | 340104.82 | 2371657.98 |
| 38 | 339856.84 | 2371604.21 |
| 39 | 339856.79 | 2371604.43 |
| 40 | 339855.46 | 2371604.11 |
| 41 | 339760.57 | 2371839.51 |
| 42 | 339783.86 | 2371851.06 |
| 43 | 339962.31 | 2371937.67 |
| 44 | 340018.64 | 2371965.29 |
| 45 | 340009.79 | 2371983.23 |
| 46 | 339953.55 | 2371955.65 |
| 47 | 339812.91 | 2371887.51 |
| 48 | 339775.02 | 2371869.01 |
| 49 | 339753.04 | 2371858.1 |
| 50 | 339678.15 | 2372042.27 |
| 51 | 339605.53 | 2372224.01 |
| 52 | 339601.93 | 2372232.98 |
| 53 | 339585.93 | 2372272.85 |
| 54 | 339533.96 | 2372508.65 |
| 55 | 339526.45 | 2372548.23 |
| 56 | 340171.06 | 2372853.99 |
| 57 | 340237.44 | 2372885.2 |
| 58 | 340395.07 | 2372960.18 |
| 59 | 340465.66 | 2372993.43 |
| 60 | 340481.53 | 2372956.44 |
| 61 | 340521.78 | 2372860.31 |
| 62 | 340541.51 | 2372814.92 |
| 63 | 340555.88 | 2372778.47 |
| 64 | 340562.88 | 2372761.1 |
| 65 | 340581.43 | 2372768.58 |
| 66 | 340574.45 | 2372785.87 |
| 67 | 340559.99 | 2372822.58 |
| 68 | 340540.17 | 2372868.15 |
| 69 | 340499.94 | 2372964.25 |
| 70 | 340475.87 | 2373020.35 |
| 71 | 339510.91 | 2372562.98 |
| 72 | 339436.2 | 2372527.78 |
| 73 | 339429.03 | 2372527.28 |
| 74 | 339262.43 | 2372523.95 |
| 75 | 339186.03 | 2372522.05 |
| 76 | 339004.43 | 2372518.33 |
| 77 | 338930.62 | 2372516.37 |
| 78 | 338922.33 | 2372516.19 |
| 79 | 338257.69 | 2372501.75 |
| 80 | 338109 | 2372504.37 |
| 81 | 337783.68 | 2372511.46 |
| 82 | 337247.6 | 2372522.2 |
| 83 | 337168.47 | 2372524.1 |
| 84 | 337104.64 | 2372525.36 |
| 85 | 337104.92 | 2372538.23 |
| 86 | 337084.93 | 2372538.66 |
| 87 | 337084.65 | 2372525.82 |
| 88 | 337018.05 | 2372527.58 |
| 89 | 336862.18 | 2372530.35 |
| 90 | 336248.73 | 2372543.66 |

| Каталог координат | | |
|--|---------------|------------|
| Площадь зоны публичного сервитута | | |
| Обозначение характерных точек границ | Координаты, м | |
| | X | Y |
| 1 | 2 | 3 |
| 91 | 336248.2 | 2372566.36 |
| 92 | 336238.28 | 2373337.16 |
| 93 | 336169.28 | 2373609.09 |
| 94 | 336149.89 | 2373604.17 |
| 95 | 336218.31 | 2373334.55 |
| 96 | 336226.19 | 2372698.22 |
| 97 | 336228.2 | 2372565.97 |
| 98 | 336229.18 | 2372524.09 |
| 99 | 336861.78 | 2372510.35 |
| 100 | 337017.6 | 2372507.58 |
| 101 | 337084.22 | 2372505.83 |
| 102 | 337081.96 | 2372337.46 |
| 103 | 337080.03 | 2372251.43 |
| 104 | 337069.74 | 2371637.9 |
| 105 | 337089.74 | 2371637.57 |
| 106 | 337100.03 | 2372251.03 |
| 107 | 337101.95 | 2372337.11 |
| 108 | 337104.28 | 2372505.36 |
| 109 | 338108.62 | 2372484.37 |
| 110 | 338257.72 | 2372481.75 |
| 111 | 338907.33 | 2372495.9 |
| 112 | 338898.98 | 2372484.62 |
| 113 | 338761.87 | 2371595.92 |
| 114 | 338760.6 | 2371587.65 |
| 115 | 338742.43 | 2371467.69 |
| 116 | 338734.08 | 2371414.95 |
| 117 | 338732.58 | 2371405.43 |
| 118 | 338732.13 | 2371402.6 |
| 119 | 338732.33 | 2371402.22 |
| 120 | 338736.16 | 2371394.72 |
| 121 | 338785.21 | 2371298.92 |
| 122 | 338799.26 | 2371273.97 |
| 123 | 338891.97 | 2371256.35 |
| 124 | 338901.16 | 2371195.99 |
| 125 | 338989.29 | 2371187.03 |
| 126 | 339136.06 | 2371170.58 |
| 127 | 339187.93 | 2371164.57 |
| 128 | 339233.53 | 2371159.48 |
| 129 | 339250.04 | 2371152.22 |
| 130 | 339369.31 | 2371146.42 |
| 131 | 339479.55 | 2371141.5 |
| 132 | 339494.56 | 2371150.96 |
| 133 | 339483.9 | 2371167.88 |
| 134 | 339474.2 | 2371161.76 |
| 135 | 339370.23 | 2371166.4 |
| 136 | 339254.71 | 2371172.01 |
| 137 | 339252.22 | 2371173.11 |
| 138 | 339252.82 | 2371176.34 |
| 139 | 339239.12 | 2371178.87 |
| 140 | 339238.79 | 2371179.02 |
| 141 | 339237.63 | 2371179.15 |
| 142 | 339228.15 | 2371180.91 |
| 143 | 339228.02 | 2371180.22 |
| 144 | 339190.19 | 2371184.45 |
| 145 | 339138.31 | 2371190.45 |
| 146 | 338991.43 | 2371206.91 |
| 147 | 338918.6 | 2371214.32 |
| 148 | 338909.62 | 2371273.34 |
| 149 | 338812.12 | 2371291.89 |
| 150 | 338802.82 | 2371308.39 |
| 151 | 338759.15 | 2371393.67 |
| 152 | 338766.95 | 2371394 |
| 153 | 338766.11 | 2371413.98 |
| 154 | 338754.1 | 2371413.48 |
| 155 | 338762.19 | 2371464.65 |
| 156 | 338780.06 | 2371582.56 |
| 157 | 338787.85 | 2371586.38 |
| 158 | 338800.77 | 2371592.45 |
| 159 | 338792.26 | 2371610.55 |
| 160 | 338783.75 | 2371606.55 |
| 161 | 338917.99 | 2372476.68 |
| 162 | 338932.58 | 2372496.42 |
| 163 | 339004.91 | 2372498.33 |
| 164 | 339186.5 | 2372502.05 |
| 165 | 339262.86 | 2372503.96 |
| 166 | 339426.29 | 2372507.22 |
| 167 | 339424.16 | 2372491.58 |
| 168 | 339345.37 | 2371885.72 |
| 169 | 339344.75 | 2371881.19 |
| 170 | 339327.54 | 2371748.14 |
| 171 | 339325.31 | 2371730.94 |
| 172 | 339307.45 | 2371591.66 |
| 173 | 339300.91 | 2371581.42 |
| 174 | 339317.77 | 2371570.65 |
| 175 | 339326.72 | 2371584.67 |
| 176 | 339344.33 | 2371721.96 |
| 177 | 339462.73 | 2371663.76 |
| 178 | 339497.57 | 2371493.82 |
| 179 | 339511.54 | 2371428.41 |
| 180 | 339533.23 | 2371424.49 |

| Каталог координат | | |
|--|---------------|------------|
| Площадь зоны публичного сервитута 243618 кв.м | | |
| Обозначение характерных точек границ | Координаты, м | |
| | X | Y |
| 1 | 2 | 3 |
| 181 | 339528.96 | 2371439.05 |
| 182 | 339517.17 | 2371497.8 |
| 183 | 339480.34 | 2371677.4 |
| 184 | 339347.03 | 2371742.92 |
| 185 | 339364.57 | 2371878.54 |
| 186 | 339365.2 | 2371883.05 |
| 187 | 339443.98 | 2372488.95 |
| 188 | 339446.96 | 2372510.74 |
| 189 | 339507.77 | 2372539.39 |
| 190 | 339514.37 | 2372504.63 |
| 191 | 339566.76 | 2372266.92 |
| 192 | 339582.83 | 2372226.88 |
| 193 | 339573.93 | 2372224.03 |
| 194 | 339561.3 | 2372221.91 |
| 195 | 339564.61 | 2372202.19 |
| 196 | 339578.66 | 2372204.54 |
| 197 | 339590.3 | 2372208.27 |