

Сообщение о возможном установлении публичного сервитута в целях размещения объекта электросетевого хозяйства «ВЛ-10 кВ №3 ПС Водозабор»

Администрация Сальского района в соответствии со ст.39.42 Земельного кодекса РФ информирует о возможности установлении публичного сервитута с целью размещения объектов электросетевого хозяйства, и их неотъемлемых технологических частей сроком на 49 лет. Публичный сервитут испрашивается в отношении следующих земельных

участков с кадастровыми номерами по адресу Ростовская область, Сальский район (или иное описание

- 1.** 61:34:0500801:884, местоположение: р-н Сальский, СНТ № 2 х "Бровки", ул. Шоссейная 58;
- 2.** 61:34:0500401:243, местоположение: р-н Сальский, СНТ "Приток", улица Садовая 12, участок 1;
- 3.** 61:34:0500601:293, местоположение: Сальский район, СНТ "Заречное", линия 14, участок 2;
- 4.** 61:34:0500801:80, местоположение: Сальский район, СНТ № 2 " Бровки", ул. Магистральная, 86;
- 5.** 61:34:0500501:423, местоположение: Сальский муниципальный район, Кручено- Балковское сельское поселение, хутор Бровки, территория СНТ "Колос", 8-я линия, земельный участок №2;
- 6.** 61:34:0500801:658, местоположение: Сальский район, СНТ № 2 " Бровки", ул. Магистральная, 19;
- 7.** 61:34:0500401:244, местоположение: Сальский муниципальный район, Кручено-Балковское сельское поселение, х. Бровки, территория СНТ "Приток", ул. 12-я Садовая, 2;
- 8.** 61:34:0500801:115, местоположение: Сальский район, СНТ № 2 " Бровки", ул. Прохладная, 55;
- 9.** 61:34:0500401:902, местоположение: Сальский район, СНТ "Приток" ул.5-я Садовая, участок 11,12,13;
- 10.** 61:34:0500501:424, местоположение: р-н Сальский, СНТ "Колос", линия 3, участок 3.;
- 11.** 61:34:0500501:813, местоположение: р-н Сальский, СНТ "Колос", 2 линия, участок 2;
- 12.** 61:34:0500401:77, местоположение: Сальский муниципальный район, Кручено-Балковское сельское поселение, хутор Бровки, территория СНТ «Приток», улица 3-я Садовая, участок 11.;
- 13.** 61:34:0500401:115, местоположение: Сальский район, СНТ "Приток", улица Садовая 5, участок 10;
- 14.** 61:34:0500401:479, местоположение: р-н Сальский, сдт №6 "Приток", 22-2;
- 15.** 61:57:0010701:1, местоположение: р-н Сальский, г. Сальск, х.Бровки;
- 16.** 61:57:0010701:4, местоположение: р-н Сальский, г. Сальск, х. Бровки в 6,55-7,3 км к западу-юго-западу от жд ст. Сальск Ростовской обл.;
- 17.** 61:34:0500401:778, местоположение: Сальский район, СНТ "Приток", ул. Садовая, 13, участок 23;
- 18.** 61:34:0500401:774, местоположение: Сальский район, СНТ "Приток", ул. Садовая, 16, участок 6;
- 19.** 61:34:0500401:765, местоположение: р-н Сальский, СНТ "Приток", ул. Садовая 15, уч. 24;
- 20.** 61:34:0500401:689, местоположение: Сальский район, СНТ "Приток" ул. Садовая 7 участок 13;
- 21.** 61:34:0500401:688, местоположение: Сальский район, СНТ "Приток" ул. Садовая 7 участок 14;
- 22.** 61:34:0500401:616, местоположение: Сальский район, СНТ "Приток", улица Садовая 13, участок2;
- 23.** 61:34:0500401:510, местоположение: р-н Сальский, СНТ "Приток", ул. Садовая 23, участок 1;
- 24.** 61:34:0500401:316, местоположение: Сальский район, СНТ "Приток",улица Садовая 16, участок 7;
- 25.** 61:34:0500401:310, местоположение: р-н Сальский, СНТ "Приток", ул. Садовая, 15, участок 25;
- 26.** 61:34:0500401:258, местоположение: р-н Сальский, СНТ "Приток", улица Садовая 12, участок 19;
- 27.** 61:34:0500401:249, местоположение: Сальский район, СНТ "Приток", улица Садовая 14, участок 1;
- 28.** 61:34:0500401:162, местоположение: Сальский р-н, СНТ "Приток", улица Садовая 7, участок 12;
- 29.** 61:34:0000000:7547, местоположение: р-н Сальский, в 6 км западнее от ул. Шоссейная г. Сальска;
- 30.** 61:34:0000000:7543, местоположение: р-н Сальский, в 5 км западнее от ул. Шоссейная г. Сальска;
- 31.** 61:34:0500501:426, местоположение: Сальский р-н, х. Новоселый 1-й, СНТ "Колос", 3 линия уч.5;
- 32.** 61:34:0500501:422, местоположение: Сальский район, СНТ "Колос", линия 3, участок 1;
- 33.** 61:34:0500801:1, местоположение: Сальский район, х. Бровки, СНТ № 2 "Бровки";
- 34.** 61:34:0500801:798, местоположение: Сальский район, СНТ № 2 " Бровки", ул. Садовая, 14;
- 35.** 61:34:0500801:791, местоположение: Сальский район, СНТ № 2 "Бровки", ул. Магистральная, 20а;
- 36.** 61:34:0500801:784, местоположение: Сальский район, СНТ № 2 " Бровки", ул. Садовая, 27;
- 37.** 61:34:0500801:783, местоположение: Сальский район, СНТ № 2 " Бровки", ул. Магистральная, 28;
- 38.** 61:34:0500801:776, местоположение: Сальский район, СНТ № 2 " Бровки", ул. Магистральная, 34;
- 39.** 61:34:0500801:774, местоположение: Сальский район, СНТ № 2 " Бровки", ул. Степная, 5;
- 40.** 61:34:0500801:743, местоположение: Сальский район, СНТ № 2 " Бровки", ул. 2-Дачная, 1;
- 41.** 61:34:0500801:734, местоположение: Сальский район, СНТ № 2 " Бровки", ул. 2-Дачная, 2;
- 42.** 61:34:0500801:725, местоположение: Сальский район, СНТ № 2 " Бровки", ул. 2-Дачная, 8;
- 43.** 61:34:0500801:723, местоположение: Сальский район, СНТ № 2 " Бровки", ул. Магистральная, 15а;
- 45.** 61:34:0500801:652, местоположение: Сальский район, СНТ № 2 " Бровки", ул. Полевая, 16;
- 46.** 61:34:0500801:647, местоположение: Сальский район, СНТ № 2 " Бровки", ул. Магистральная, 20;
- 47.** 61:34:0500801:640, местоположение: Сальский район, СНТ № 2 " Бровки", ул. Степная, 6;
- 48.** 61:34:0500801:620, местоположение: Сальский район, СНТ № 2 " Бровки", ул. Дружбы, 41;
- 49.** 61:34:0500801:574, местоположение: Сальский район, СНТ № 2 " Бровки", ул. Лесная, 1;
- 50.** 61:34:0500801:546, местоположение: Сальский район, СНТ № 2 " Бровки", ул. 2-Дачная, 36;
- 51.** 61:34:0500801:324, местоположение: Сальский район, СНТ № 2 " Бровки", пер. Дачный-2, 35;
- 52.** 61:34:0500801:141, местоположение: Сальский район, СНТ № 2 " Бровки", ул. Бодрая, 31;
- 53.** 61:34:0500801:132, местоположение: Сальский район, СНТ № 2 " Бровки", ул. Шоссейная, 39;
- 54.** 61:34:0500801:128, местоположение: Сальский район, СНТ № 2 " Бровки", ул. Шоссейная, 38;
- 55.** 61:34:0500801:119, местоположение: Сальский район, СНТ № 2 " Бровки", ул. Прямая, 51;
- 56.** 61:34:0500801:110, местоположение: Сальский район, СНТ № 2 " Бровки", ул. Прохладная, 59;
- 57.** 61:34:0500801:99, местоположение: Сальский район, СНТ № 2 " Бровки", ул. Магистральная, 69;
- 58.** 61:34:0500801:72, местоположение: Сальский район, СНТ № 2 " Бровки", ул. Прямая, 93;
- 59.** 61:34:0500901:91, местоположение: Сальский район, СНТ "Автомобилист", линия 6, участок 93;
- 60.** 61:34:0600008:734, местоположение: р-н Сальский, х. Новоселый 1-й в к/к 61:34:600008 с условным центром в х. Новоселый 1-й, бр. №1,полеII уч.3,4, поле V уч.2,4, поле VI уч.1,2, поле VII уч.2,4, поле I уч.2, поле IX уч.3, поле Зг,4г; бр.№2 поле I уч.1,2,3,4,5,6,7, поле II уч. 2,3,4,5,6,7, поле IV уч.1;
- 61.** 61:34:0600008:1283, местоположение: р-н Сальский, х. Новоселый 1-й, 2,5 км на северо-восток от хутора Новоселый 1-й;
- 62.** 61:34:0600008:1276, местоположение: р-н Сальский, х. Новоселый 1-й, в кадастровом квартале 61:34:600008 с условным центром в х. Новоселый 1-й, бр. № 3, поле II к, уч.1;
- 63.** 61:34:0600008:344, местоположение: р-н Сальский, х. Новоселый 1-й, в кадастровом квартале 61:34:600008 с условным центром в х. Новоселый 1-й, бр. №3, поле I;
- 64.** 61:34:0600008:309, местоположение: р-н Сальский, х.

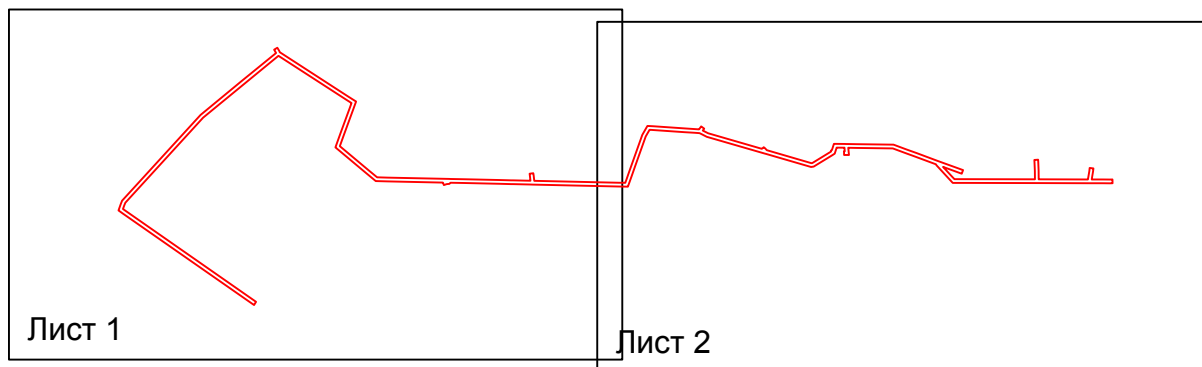
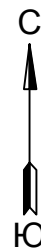
Новоселый 1-й, в кадастровом квартале 61:34:600008 с условным центром в х. Новоселый 1-й, бр. №3, поле I; **65.** 61:34:0600008:308, местоположение: р-н Сальский, х. Новоселый 1-й, в кадастровом квартале 61:34:600008 с условным центром в х. Новоселый 1-й, бр. №3, поле I; **66.** 61:34:0000000:10, местоположение: р-н Сальский, земельный участок газопровода-отвода и ГРС Новый Егорлык на участке с 0 по 42 км, подключенного к газопроводу-отводу к ГРС г.Сальск на 64 км, расположенного в границах участка; **67.** 61:34:0000000:47, местоположение: Сальский р-н; **68.** 61:34:0600005:2963, местоположение: Сальский район, Гигантовское сельское поселение; **69.** 61:34:0600005:1927, местоположение: р-н Сальский, кадастровый квартал 61:34:0600005 с центром в п. Гигант отд. № 12 поле IV, уч. 3; **70.** 61:34:0600005:1740, местоположение: р-н Сальский, п. Гигант, в кадастровом квартале 61:34:600005 с условным центром в п. Гигант, отд. №12, поле IV,уч.4,отд. №12, поле IV, уч.3, отд. №12, запольный участок; **71.** 61:34:0600005:348, местоположение: р-н Сальский, х. Маяк.

Адрес, по которому заинтересованные лица могут ознакомиться с поступившим ходатайством об установлении публичного сервитута и прилагаемым к нему описанием местоположения границ публичного сервитута, подать заявления об учете прав на земельные участки, а также срок подачи указанных заявлений, время приема заинтересованных лиц для ознакомления с поступившим ходатайством об установлении публичного сервитута: Управление имущественных отношений Сальского района, 347630, Ростовская область, г. Сальск, ул. Ленина, 22, каб. № 415, понедельник-пятница, с 08 ч. 00 м. до 17 ч. 00 м., перерыв с 12 ч. 00 м. до 13 ч. 00 м., Администрация Гигантовского сельского поселения, 347628, Ростовская область, Сальский район, п. Гигант, ул. Ленина, 35, Администрация Кручено-Балковского сельского поселения, 347618, Ростовская область, Сальский район, с. Крученая Балка, ул. Челнокова, 14. Местоположение границ публичного сервитута, а также перечень координат характерных точек этих границ размещено на официальном Интернет-сайте Администрации Сальского района www.salsk.org, на сайте Администрации Гигантовского сельского поселения www.gigantovskoe.ru, на сайте Администрации Кручено-Балковского сельского поселения <https://кручено-балковскоесп.рф/>, а также на информационных щитах в границах территории указанных поселений. Правообладатели земельных участков, в отношении которых испрашивается публичный сервитут, если их права не зарегистрированы в Едином государственном реестре недвижимости, в течение тридцати дней со дня опубликования сообщения, вправе подать в Управление имущественных отношений Сальского района, заявления (на имя главы Администрации Сальского района), об учете их прав (обременений прав) на земельные участки с приложением копий документов, подтверждающих эти права (обременения прав). В таких заявлениях указывается способ связи с правообладателями земельных участков, в том числе их почтовый адрес и адрес электронной почты.


**Схема расположения границ публичного сервитута
для размещения объекта
ВЛ-10 кВ №3 ПС Водозабор**
(наименование объекта землеустройства)

План границ объекта землеустройства

Обзорная схема границ объекта землеустройства



Условные обозначения:

 - граница устанавливаемой охранной зоны

**Схема расположения границ публичного сервитута
для размещения объекта
ВЛ-10 кВ №3 ПС Водозабор
(наименование объекта землеустройства)
План границ объекта землеустройства**



Обозначение характерных точек границ	Координаты, м		Обозначение характерных точек границ	Координаты, м	
	X	Y		X	Y
1	337093.32	2333544.38	170	336238.98	2332717.1
2	337103.55	2333561.57	171	336272.46	2332729.38
3	337087.09	2333551.19	172	336260.75	2332726.35
4	337079.61	2333574.8	173	336746.24	2333153.03
5	336843.28	2333939.77	174	336924.71	2333369.88
6	336817.81	2333980	175	337075.62	2333558.6
7	336776.42	2333965.11	176	337078.04	2333553.48
8	336640.77	2333915.37			
9	336580.42	2333893.83			
10	336455.4	2334042.98			
11	336414.82	2334091.88			
12	336413.15	2334127.6			
13	336406.23	2334474.2			
14	336406.06	2334482.46			
15	336404.8	2334552.38			
16	336400.58	2334743.4			
17	336398.86	2334804.5			
18	336398.88	2334814.23			
19	336396.57	2334906.83			
20	336420.01	2334904.27			
21	336433.84	2334902.29			
22	336436.62	2334923.21			
23	336422.44	2334924.13			
24	336396.1	2334927			
25	336386.71	2335338.72			
26	336386.1	2335377.26			
138	336366.1	2335379.91			
139	336366.71	2335338.31			
140	336376.3	2334917.55			
141	336376.54	2334902.82			
142	336378.87	2334813.97			
143	336378.86	2334804.24			
144	336380.59	2334725.2			
145	336384.8	2334551.98			
146	336386.06	2334482.05			
147	336380.1	2334475.83			
148	336378.96	2334461.99			
149	336373.59	2334446.71			
150	336386.96	2334462.01			
151	336393.35	2334147.12			
152	336395	2334084.43			
153	336440.84	2334020.18			
154	336574.06	2333870.32			
155	336647.59	2333896.57			
156	336783.23	2333948.31			
157	336809.49	2333955.75			
158	336826.44	2333928.99			
159	337060.43	2333562.63			
160	337018.56	2333516.19			
161	336775.34	2333219.9			
162	336711.7	2333168.84			
163	336280.1	2332753.69			
164	336265.46	2332748.11			
165	336246.42	2332741.13			
166	336237.01	2332754.35			
167	335752.96	2333448.34			
168	335716.05	2333437.63			
169	336220.66	2332742.84			

Используемые условные знаки и обозначения:

- 1 - обозначение характерной точки границы устанавливаемой зоны публичного сервитута
- границы земельных участков, попадающих в зону публичного сервитута
- граница кадастрового квартала
- 61:34:0600005** - номер кадастрового квартала

Масштаб 1:4000

- :308 - кадастровый номер ЗУ
- г. Сальск** - наименование субъекта, населенного пункта
- граница устанавливаемой зоны публичного сервитута
- ось линии

**Схема расположения границ публичного сервитута
для размещения объекта
ВЛ-10 кВ №3 ПС Волозабор
(наименование объекта землеустройства)
План границ объекта землеустройства**



Обозначение характерных точек границ	Координаты, м		Обозначение характерных точек границ	Координаты, м	
	X	Y		X	Y
25	336386.51	2335334.72	83	336462.22	2337990.12
26	336386.1	2335377.26	84	336445.33	2337897.12
27	336385.45	2335410.81	85	336440.07	2337896.38
28	336400.29	2335416.5	86	336409.92	2337899.26
29	336431.21	2335428.98	87	336403.51	2337890.17
30	336440.46	2335501.33	88	336403.42	2337947.44
31	336488.01	2335523.62	89	336403.11	2337986.24
32	336686.54	2335559.19	90	336403.33	2338000.16
33	336674.72	2335726.72	91	336383.34	2338000.78
34	336671.6	2335777.89	92	336383.11	2337986.46
35	336669.89	2335803.23	93	336383.42	2337947.34
36	336671.04	2335803.25	94	336383.51	2337886.71
37	336685.32	2335814.47	95	336383.33	2337879.42
38	336673.32	2335830.47	96	336384.35	2337598.93
39	336663.39	2335823.02	97	336384.47	2337589.14
40	336649.03	2335851.62	98	336383.18	2337231.11
41	336566.55	2336136.57	99	336385.13	2337151.61
42	336574.65	2336147	100	336413.77	2337124.98
43	336588.33	2336158.97	101	336476.91	2337986.46
44	336558.92	2336162.91	102	336484.07	2337961.86
45	336490.32	2336399.61	103	336486.32	2337953.63
46	336491.11	2336400.53	104	336524.07	2336959.39
47	336551.64	2336504.08	105	336545.59	2336894.83
48	336556.99	2336501.88	106	336568.39	2336832.93
49	336559.87	2336500.15	107	336570.35	2336786.16
50	336592.85	2336519.76	108	336571.03	2336639.5
51	336592.12	2336572.2	109	336571.86	2336596.11
52	336592.11	2336675.29	110	336553.46	2336599.77
53	336592.26	2336675.29	111	336553.33	2336571.97
54	336592.07	2336683.21	112	336553.28	2336571.42
55	336592.04	2336694.19	113	336553.24	2336571.13
56	336591.9	2336694.2	114	336572.11	2336576
57	336591.02	2336639.8	115	336572.12	2336572.03
58	336590.34	2336706.4	116	336572.64	2336524.27
59	336588.33	2336836.66	117	336542.11	2336524.44
60	336564.38	2336901.67	118	336441.93	2336524.39
61	336543.84	2336999.26	119	336440.33	2336523.87
62	336501.73	2337071.86	120	336539.83	2336523.06
63	336453.04	2337206.13	121	336532.95	2336513.86
64	336424.25	2337199.27	122	336471.82	2336411.26
65	336470.26	2337100.19	123	336469.95	2336398.07
66	336427.29	2337139.66	124	336438.98	2336159.84
67	336405.14	2337160.3	125	336441.33	2336131.76
68	336404.37	2337588.35	126	336430.32	2335844.3
69	336406.16	2337588.28	127	336446.35	2335811.99
70	336449.23	2337588	128	336449.72	2335806.2
71	336490.55	2337588.18	129	336451.64	2335776.61
72	336507.4	2337585.2	130	336454.77	2335725.41
73	336508.55	2337600.17	131	336466.37	2335658.16
74	336491.37	2337600.16	132	336460.37	2335539.83
75	336449.72	2337608	133	336432.06	2335517.57
76	336406.62	2337608.26	134	336435.37	2335464.06
77	336404.32	2337608.37	135	336424.28	2335445.85
78	336403.54	2337898.88	136	336393.35	2335435.13
79	336413.10	2337875.55	137	336386.17	2335424.63
80	336443.14	2337876.61	138	336366.11	2335376.91
81	336447.01	2337877.29	139	336366.71	2335338.31
82	336464.28	2337879.26			

Используемые условные знаки и обозначения:

- 1 - обозначение характерной точки границы устанавливаемой зоны публичного сервитута
- границы земельных участков, попадающих в зону публичного сервитута
- граница кадастрового квартала
- 61:34:0600008 - номер кадастрового квартала

Масштаб 1:4000

:426 - кадастровый номер ЗУ
х. Новосельский 1-й - наименование субъекта, населенного пункта
 - граница устанавливаемой зоны публичного сервитута
 - ось линии

Схема расположения границ публичного сервитута для размещения объекта ВЛ-10 кВ №3 ПС Водозабор

Каталог координат		
Площадь зоны публичного сервитута		
Обозначение характерных точек границ	Координаты, м	
	X	Y
1	2	3
1	337093.32	2333544.38
2	337103.55	2333561.57
3	337087.39	2333571.19
4	337079.61	2333574.8
5	336843.28	2333939.77
6	336817.81	2333980
7	336776.42	2333965.11
8	336640.77	2333915.37
9	336580.42	2333893.83
10	336455.4	2334042.98
11	336414.82	2334091.88
12	336413.35	2334147.6
13	336406.23	2334474.2
14	336406.06	2334482.46
15	336404.8	2334552.38
16	336400.58	2334743.4
17	336398.86	2334804.5
18	336398.88	2334814.21
19	336396.57	2334906.83
20	336420.01	2334904.27
21	336433.94	2334902.39
22	336436.62	2334922.21
23	336422.44	2334924.13
24	336396.1	2334927
25	336386.71	2335338.72
26	336386.1	2335377.26
27	336385.45	2335410.81
28	336400.29	2335416.3
29	336431.21	2335426.98
30	336640.46	2335501.33
31	336688.01	2335528.62
32	336686.34	2335559.39
33	336674.72	2335726.72
34	336671.6	2335777.89
35	336669.89	2335803.23
36	336673.04	2335805.25
37	336685.32	2335814.47
38	336673.32	2335830.47
39	336663.39	2335823.02
40	336649.03	2335851.62
41	336566.55	2336136.57
42	336574.65	2336147
43	336568.33	2336154.57
44	336558.92	2336162.91
45	336490.32	2336399.61
46	336491.1	2336405.53
47	336551.64	2336504.08
48	336556.99	2336503.88
49	336559.87	2336509.15
50	336592.85	2336519.76
51	336592.12	2336572.2
52	336592.1	2336575.29
53	336592.26	2336575.29
54	336592.07	2336585.21
55	336592.04	2336594.19

Каталог координат		
Площадь зоны публичного сервитута		
Обозначение характерных точек границ	Координаты, м	
	X	Y
1	2	3
56	336591.9	2336594.2
57	336591.02	2336639.8
58	336590.34	2336706.4
59	336588.33	2336836.66
60	336564.38	2336901.67
61	336543.64	2336959.28
62	336501.73	2337071.86
63	336453.04	2337206.13
64	336434.25	2337199.27
65	336470.26	2337100.19
66	336427.29	2337139.66
67	336405.14	2337160.3
68	336404.37	2337588.35
69	336406.16	2337588.28
70	336449.22	2337588
71	336490.35	2337586.18
72	336507.4	2337585.2
73	336508.55	2337605.17
74	336491.37	2337606.16
75	336449.72	2337608
76	336406.62	2337608.28
77	336404.32	2337608.37
78	336403.54	2337869.88
79	336413.19	2337871.55
80	336443.14	2337876.61
81	336447.91	2337877.29
82	336464.58	2337879.26
83	336462.22	2337899.12
84	336445.33	2337897.12
85	336440.07	2337896.38
86	336409.82	2337891.26
87	336403.51	2337890.17
88	336403.42	2337947.44
89	336403.1	2337986.24
90	336403.53	2338000.16
91	336383.54	2338000.78
92	336383.1	2337986.46
93	336383.42	2337947.34
94	336383.51	2337886.71
95	336383.53	2337877.42
96	336384.35	2337598.93
97	336384.37	2337589.14
98	336385.18	2337211.11
99	336385.13	2337151.61
100	336413.7	2337124.98
101	336478.51	2337065.46
102	336484.07	2337061.86
103	336486.32	2337055.63
104	336524.87	2336952.39
105	336545.59	2336894.83
106	336568.39	2336832.93
107	336570.35	2336706.16
108	336571.03	2336639.5
109	336571.86	2336596.11
110	336533.46	2336599.77

Каталог координат		
Площадь зоны публичного сервитута		
Обозначение характерных точек границ	Координаты, м	
	X	Y
1	2	3
111	336533.53	2336573.97
112	336553.28	2336573.42
113	336553.24	2336577.13
114	336572.1	2336576
115	336572.12	2336572.03
116	336572.64	2336534.27
117	336542.11	2336524.44
118	336541.93	2336524.39
119	336540.33	2336523.87
120	336539.83	2336523.06
121	336532.95	2336511.86
122	336471.82	2336412.36
123	336469.95	2336398.07
124	336538.98	2336159.84
125	336541.33	2336151.78
126	336630.32	2335844.3
127	336646.55	2335811.99
128	336649.72	2335805.2
129	336651.64	2335776.61
130	336654.77	2335725.41
131	336666.37	2335558.16
132	336667.37	2335539.83
133	336632.06	2335519.57
134	336475.57	2335464.06
135	336424.58	2335445.85
136	336393.55	2335435.13
137	336365.17	2335424.63
138	336366.1	2335376.91
139	336366.71	2335338.31
140	336376.3	2334917.55
141	336376.54	2334907.82
142	336378.87	2334813.97
143	336378.86	2334804.24
144	336380.59	2334742.9
145	336384.8	2334551.98
146	336386.06	2334482.05
147	336380.1	2334475.83
148	336378.96	2334461.99
149	336373.59	2334446.71
150	336386.96	2334442.01
151	336393.35	2334147.12
152	336395	2334084.43
153	336440.04	2334030.18
154	336574.06	2333870.32
155	336647.59	2333896.57
156	336783.23	2333946.31
157	336809.49	2333955.75
158	336826.44	2333928.99
159	337060.43	2333567.63
160	337018.56	2333516.19
161	336775.34	2333219.7
162	336731.7	2333166.84
163	336280.1	2332753.69
164	336265.46	2332748.11
165	336246.42	2332741.13

Каталог координат		
Площадь зоны публичного сервитута 154737 кв.м		
Обозначение характерных точек границ	Координаты, м	
	X	Y
1	2	3
166	336237.01	2332754.35
167	335752.96	2333448.34
168	335736.05	2333437.63
169	336220.66	2332742.84
170	336238.98	2332717.1
171	336272.46	2332729.38
172	336290.75	2332736.35
173	336746.24	2333153.03
174	336924.71	2333369.88
175	337075.62	2333554.6
176	337078.04	2333553.48