

Утверждена

(наименование документа об утверждении, включая наименования

органов государственной власти или органов местного

самоуправления, принявших решение об утверждении схемы

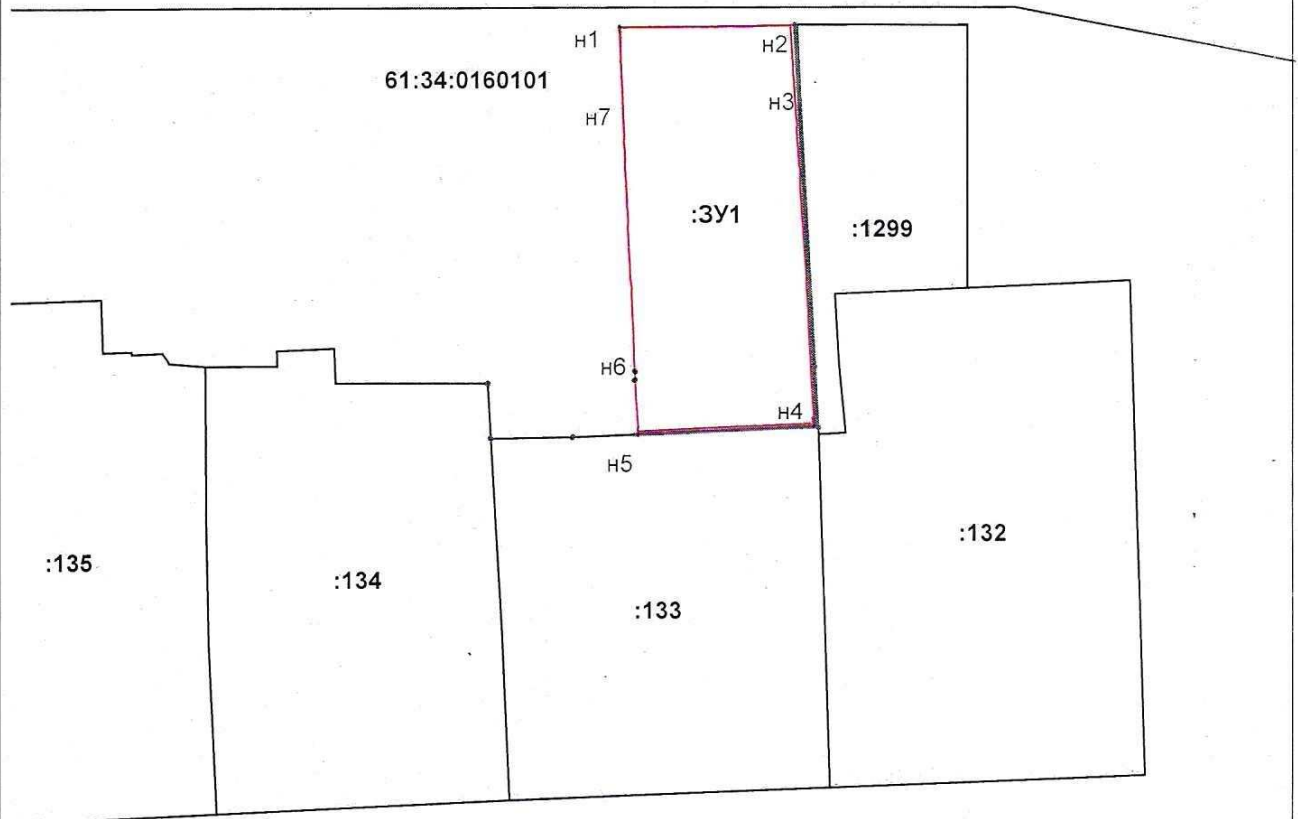
или подписавших соглашение о перераспределении земельных участков).

от _____ № _____

**Схема расположения земельного участка или земельных участков
на кадастровом плане территории**

Условный номер земельного участка 61:34:0160101:3У1		
Площадь земельного участка 1465 м ²		
Система координат МСК-61		
Обозначение характерных точек границ	Координаты, м	
	х 2	у 3
1		
Н1	324444.65	2357398.02
Н2	324444.82	2357423.15
Н3	324435.25	2357423.59
Н4	324387.65	2357426.20
Н5	324386.58	2357400.64
Н6	324393.66	2357400.15
Н7	324433.98	2357398.45
Н1	324444.65	2357398.02

Схема расположения земельных участков



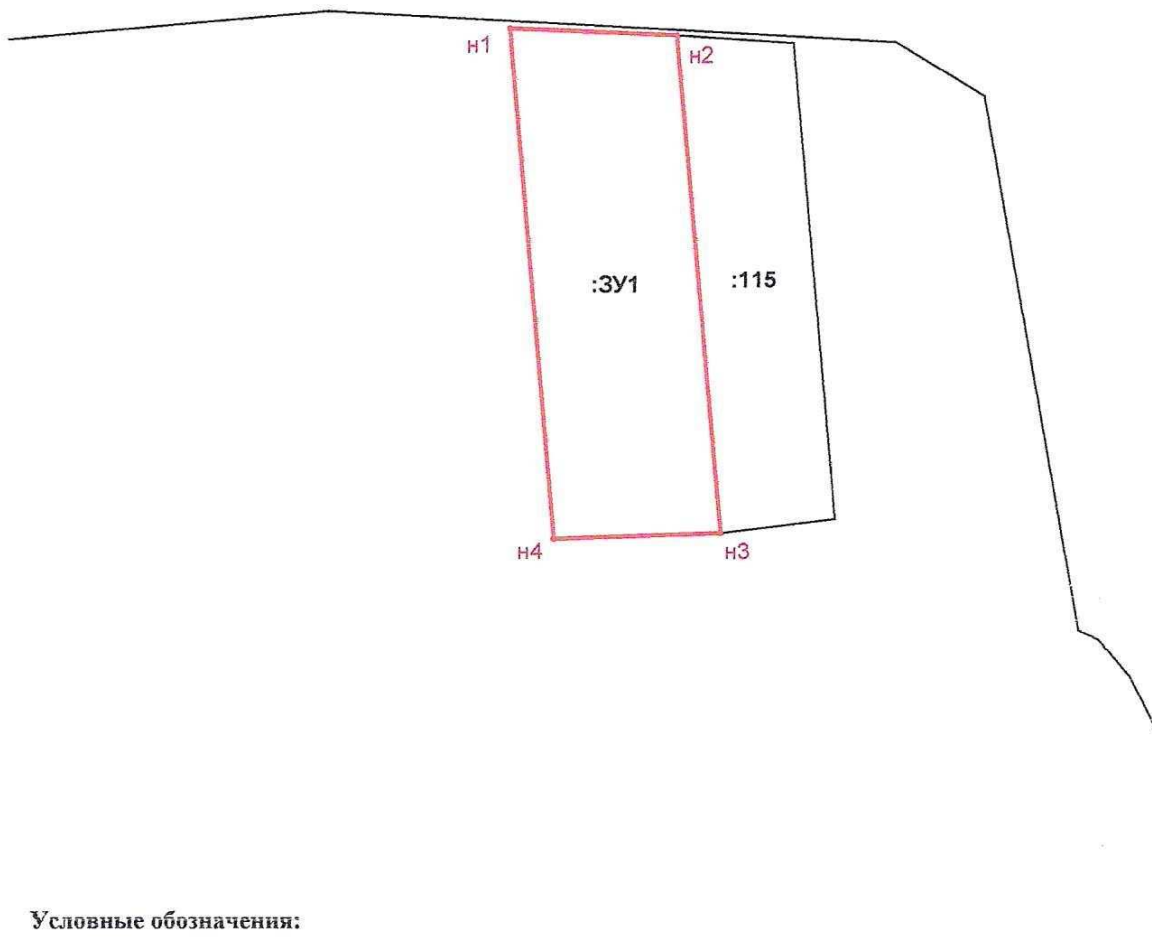
Масштаб 1:1000

Условные обозначения:





	граница земельного участка по сведениям из ЕГРН
	граница земельного участка, установленная при проведении кадастровых работ
	граница кадастрового квартала
:3У1	обозначение образуемого земельного участка
н1	номер характерной точки границы земельного участка, полученной при проведении кадастровых работ
61:34:0160101	номер кадастрового квартала
:133	кадастровый номер исходного земельного участка по сведениям из ЕГРН

Условные обозначения: условные обозначения см. на листе №__

61:34:0060201



Условные обозначения:

-  граница земельного участка
-  граница земельного участка, установленная при проведении кадастровых работ
-  характерная точка границы земельного участка
-  характерная точка границы земельного участка, полученная при проведении кадастровых работ
- :3У1** кадастровый номер или обозначение земельного участка
- 61:34:0060201** номер кадастрового квартала

Утверждена

(наименование документа об утверждении, включая наименования
органов государственной власти или органов местного
самоуправления, принявших или подписавших
соглашение о перераспределении земельных участков)
от _____ № _____

**СХЕМА РАСПОЛОЖЕНИЯ ЗЕМЕЛЬНОГО УЧАСТКА ИЛИ ЗЕМЕЛЬНЫХ
УЧАСТКОВ НА КАДАСТРОВOM ПЛАНЕ ТЕРРИТОРИИ**

Условный номер земельного участка 61:34:0060201:ЗУ1		
Площадь земельного участка 7571 м ²		Система координат: МСК-61 зона 2
Обозначение характерных точек границ	Координаты, м	
	X	Y
n1	314762.09	2346530.02
n2	314759.97	2346580.02
n3	314610.47	2346592.99
n4	314608.70	2346542.98
n1	314762.09	2346530.02