

Утверждена

(наименование документа об утверждении, включая наименования

органов государственной власти или органов местного

самоуправления, принявших решение об утверждении схемы

или подписавших соглашение о перераспределении земельных

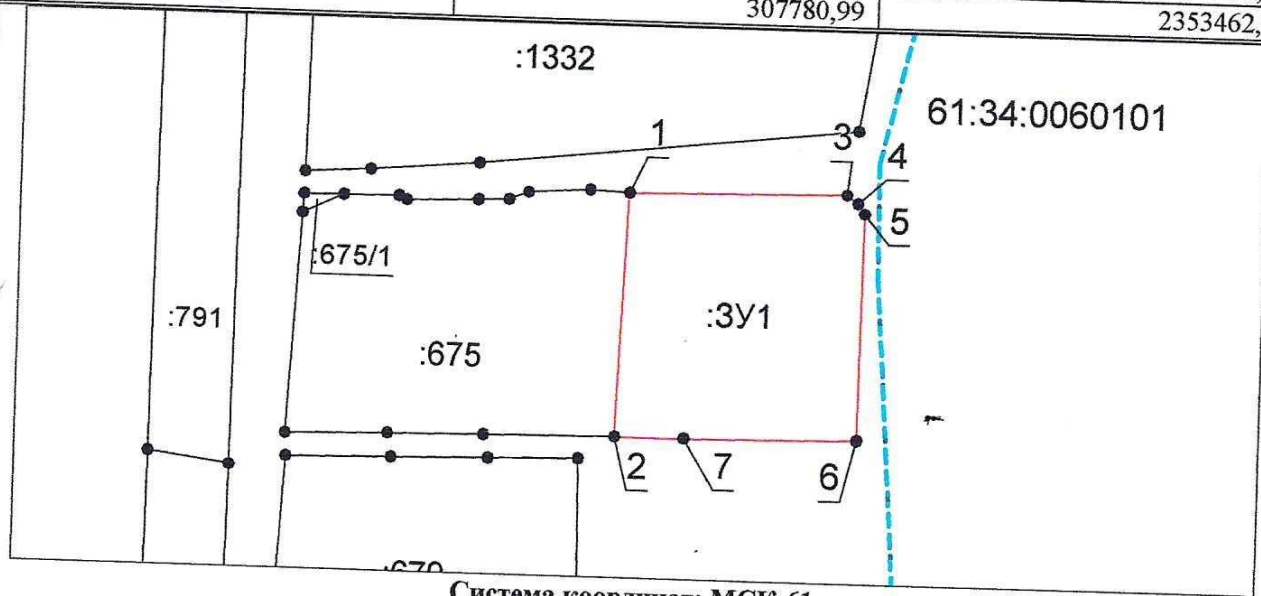
от _____ № _____

Схема расположения земельного участка или земельных участков на кадастровом плане территории

Условный номер земельного участка 61:34:0060101:ЗУ1

Площадь земельного участка 2243 м²

Обозначение характерных точек границ	Координаты, м	
	X	Y
1	2	3
1	307780,99	2353462,96
3	307781,77	2353505,67
4	307780,10	2353507,88
5	307778,08	2353509,28
6	307733,83	2353508,87
7	307733,33	2353474,98
2	307733,35	2353461,30
1	307780,99	2353462,96



Система координат: МСК-61
Масштаб 1:1400

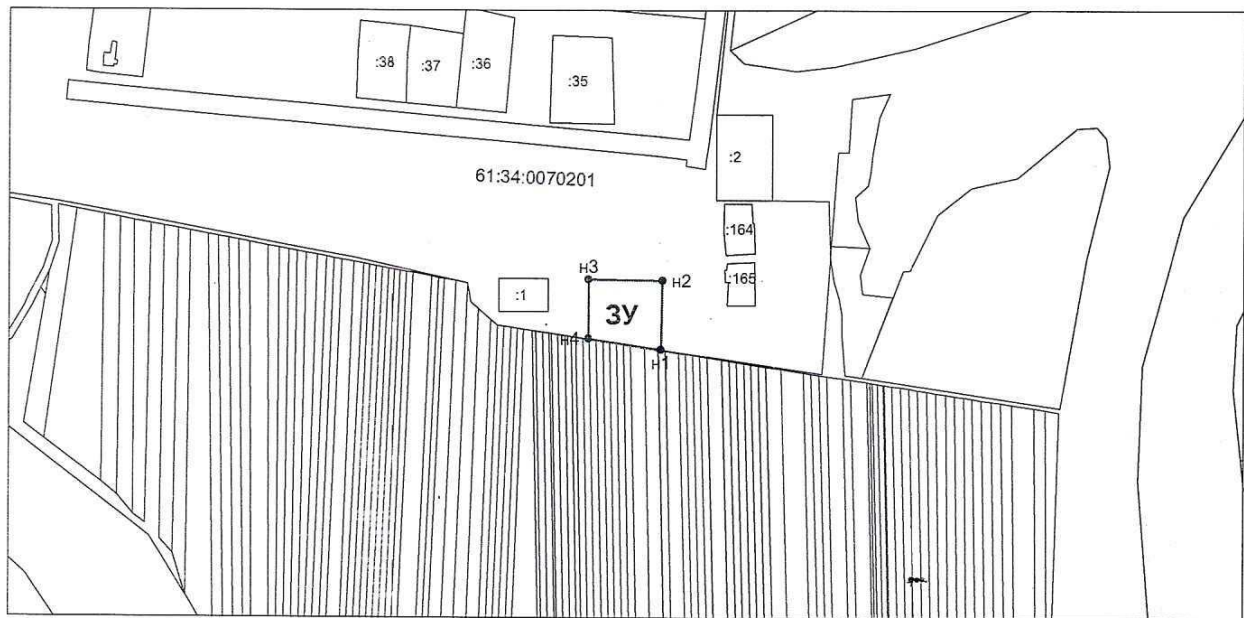
Условные обозначения:

- граница образуемого земельного участка,
- граница учтенного земельного участка,
- граница кадастрового квартала,
- — характерная точка границы земельного участка.

Утверждена
Постановлением Администрации
Сальского района
от _____ № _____

Схема расположения земельного участка или земельных участков на кадастровом плане территории

Условный номер земельного участка 3У			
Площадь земельного участка		2500 кв.м	
Система координат МСК-61			
Обозначение характерных точек границ	Координаты		
	X (м)	Y (м)	
н1	332126.65	2315099.99	
н2	332176.85	2315101.15	
н3	332177.80	2315047.08	
н4	332134.50	2315047.22	



Условные обозначения:

Масштаб 1:5000

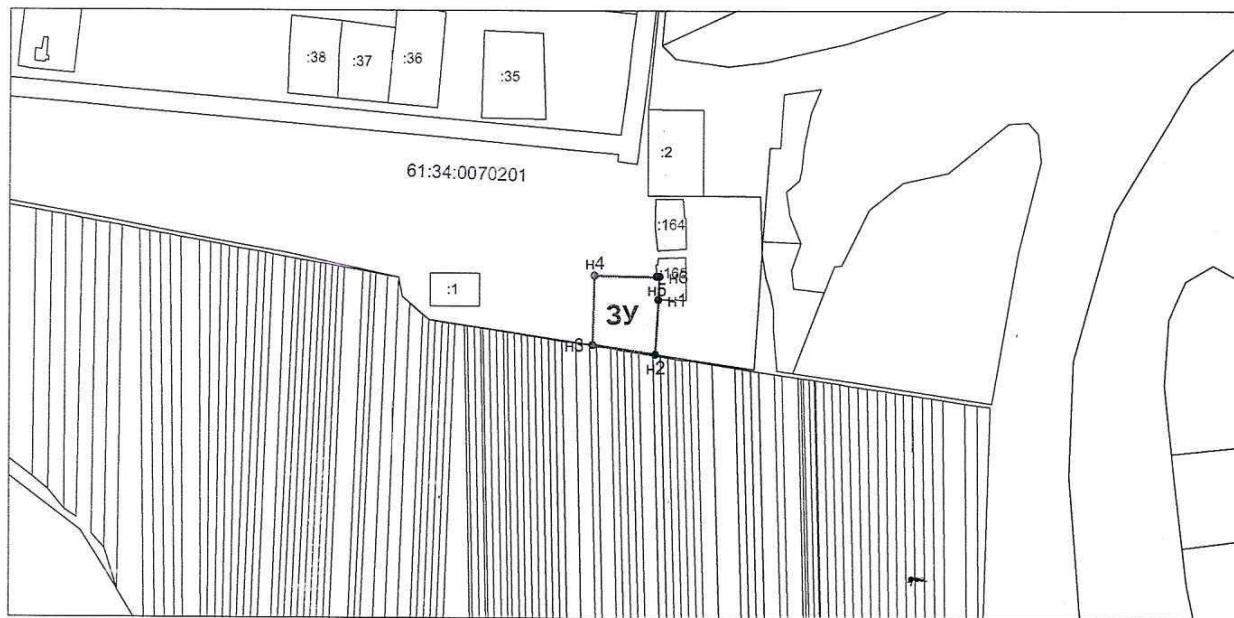
61:34:0070201 - обозначение кадастрового квартала

3У - обозначение образуемого земельного участка

Утверждена
Постановлением Администрации
Сальского района
от _____ № _____

Схема расположения земельного участка или земельных участков на кадастровом плане территории

Условный номер земельного участка 3У			
Площадь земельного участка		2500 кв.м	
Система координат МСК-61			
Обозначение характерных точек границ	Координаты		
	X (м)	Y (м)	
н1	332159.20	2315148.16	
н2	332119.84	2315145.77	
н3	332126.65	2315099.99	
н4	332176.85	2315101.15	
н5	332176.05	2315146.66	
н6	332175.94	2315148.80	



Условные обозначения:

Масштаб 1:5000

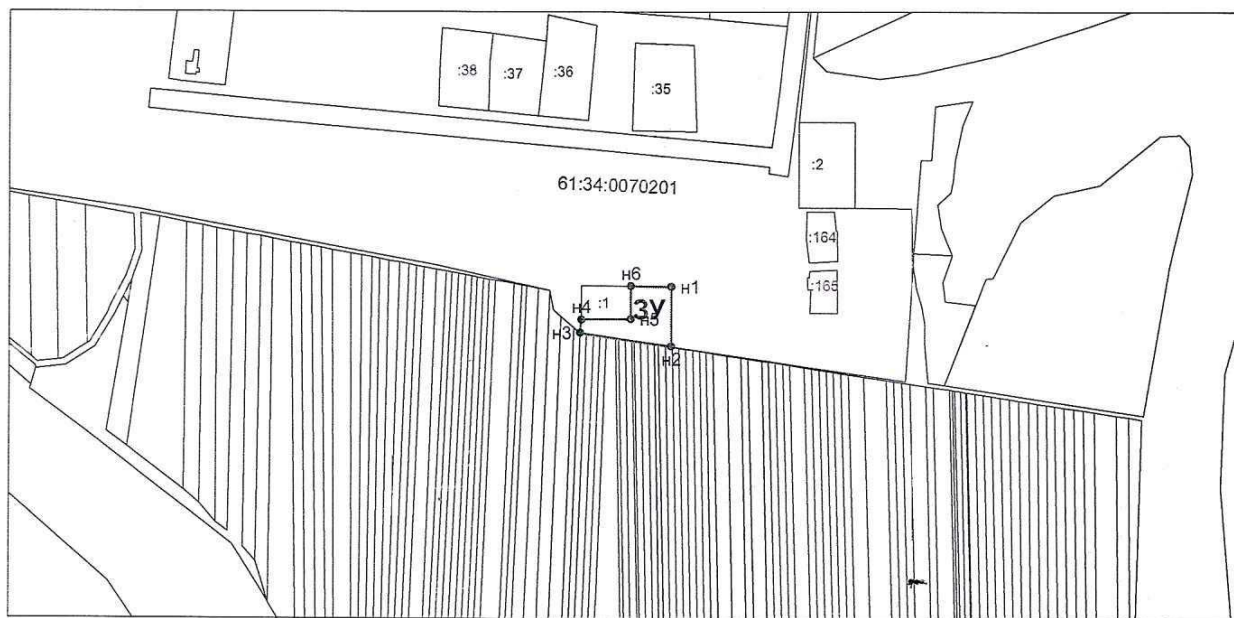
61:34:0070201 - обозначение кадастрового квартала

3У - обозначение образуемого земельного участка

Утверждена
Постановлением Администрации
Сальского района
от _____ № _____

Схема расположения земельного участка или земельных участков на кадастровом плане территории

Условный номер земельного участка 3У			
Площадь земельного участка		1691 кв.м	
Система координат МСК-61			
Обозначение характерных точек границ	Координаты		
	X (м)	Y (м)	
н1	332177.80	2315047.08	
н2	332134.50	2315047.22	
н3	332144.39	2314980.70	
н4	332154.31	2314981.53	
н5	332154.41	2315017.52	
н6	332178.41	2315017.44	



Условные обозначения:

Масштаб 1:5000

61:34:0070201 - обозначение кадастрового квартала

3У - обозначение образуемого земельного участка