

Сообщение о возможном установлении публичного сервитута в целях размещения объекта электросетевого хозяйства «ВЛ-10 кВ №4 ПС Сандатовская»

Администрация Сальского района в соответствии со ст.39.42 Земельного кодекса РФ информирует о возможности установлении публичного сервитута с целью размещения объектов электросетевого хозяйства, и их неотъемлемых технологических частей сроком на 49 лет. Публичный сервитут испрашивается в отношении следующих земельных участков с кадастровыми номерами по адресу Ростовская область, Сальский район (или иное описание местоположения):

1. 61:34:0000000:7569, местоположение: Ростовская область, р-н Сальский;
2. 61:34:0600015:1556, местоположение: Ростовская область, р-н Сальский;
3. 61:34:0600015:1168, местоположение: в кадастровом квартале 61:34:60 00 15 с условным центром в с. Сандата, отд. №1, поле 9о;
4. 61:34:0600015:1137, местоположение: Ростовская область, р-н Сальский, в кадастровом квартале 61:34:60 00 15 с условным центром в с. Сандата, отд. № 1, поле 9о;
5. 61:34:0000000:43, местоположение: Ростовская область, р-н Сальский, г Сальск;
6. 61:34:0600014:148, местоположение: в кадастровом квартале 61:34:60 00 14 с условным центром в х. Маяк, отделение № 1, поле VI, участок 4;
7. 61:34:0600014:147, местоположение: в кадастровом квартале 61:34:60 00 14 с условным центром в х. Маяк, отделение № 1, поле VI, участок 4;
8. 61:34:0600014:1405, местоположение: в кадастровом квартале 61:34:0600014, с условным центром в х. Маяк;
9. 61:34:0600014:1391, местоположение: в кадастровом квартале 61:34:0600014 с условным центром в х. Маяк, отд. № 1, поле IV к, поле VI, уч.4;
10. 61:34:0600014:1313, местоположение: в кадастровом квартале 61:34:0600014 с условным центром в х. Маяк, отделение № 1, поле 4о;
11. 61:34:0600014:1311, местоположение: в кадастровом квартале 61:34:0600014 с условным центром в х. Маяк, отделение № 1, поле 4о.;
12. 61:34:0600014:1310, местоположение: в кадастровом квартале 61:34:0600014 с условным центром в х. Маяк, отделение № 1, поле 5о;
13. 61:34:0170101:1388, местоположение: Ростовская область, р-н Сальский, в 1,5 км севернее с. Сандата;

Адрес, по которому заинтересованные лица могут ознакомиться с поступившим ходатайством об установлении публичного сервитута и прилагаемым к нему описанием местоположения границ публичного сервитута, подать заявления об учете прав на земельные участки, а также срок подачи указанных заявлений, время приема заинтересованных лиц для ознакомления с поступившим ходатайством об установлении публичного сервитута: Управление имущественных отношений Сальского района, 347630, Ростовская область, г. Сальск, ул. Ленина, 22, каб. № 415, понедельник-пятница, с 08 ч. 00 м. до 17 ч. 00 м., перерыв с 12 ч. 00 м. до 13 ч. 00 м., Администрация Рыбасовского сельского поселения, 347620, Ростовская область, Сальский район, п. Рыбасово, ул. Московская 1, понедельник-пятница, с 08 ч. 00 м. до 17 ч. 00 м., перерыв с 12 ч. 00 м. до 14 ч. 00 м., Администрация Екатериновского сельского поселения, 347616 Ростовская область, Сальский район, с. Екатериновка, ул. Молодежная, 13, понедельник-пятница, с 08 ч. 00 м. до 17 ч. 00 м., перерыв с 12 ч. 00 м. до 14 ч. 00 м. Администрация Сандатовского сельского поселения, 347612 Ростовская область, Сальский район, с. Сандата, ул. Калинина, 38, понедельник-пятница, с 08 ч. 00 м. до 17 ч. 00 м., перерыв с 12 ч. 00 м. до 14 ч. 00 м., Местоположение границ публичного сервитута, а также перечень координат характерных точек этих границ размещено на официальном интернет-сайте Администрации Сальского района www.salsk.org, на сайте Администрации Рыбасовского сельского поселения www.ribasovskaya-adm.ru и на сайте Администрации Сандатовского сельского поселения www.sandatasp.ru Правообладатели земельных участков, в отношении которых испрашивается публичный сервитут, если их права не зарегистрированы в Едином государственном реестре недвижимости, в течение тридцати дней со дня опубликования сообщения, вправе подать в Управление имущественных отношений Сальского района, заявления (на имя главы Администрации Сальского района), об учете их прав (обременений прав) на земельные участки с приложением копий документов, подтверждающих эти права (обременения прав). В таких заявлениях указывается способ связи с правообладателями земельных участков, в том числе их почтовый адрес и адрес электронной почты.

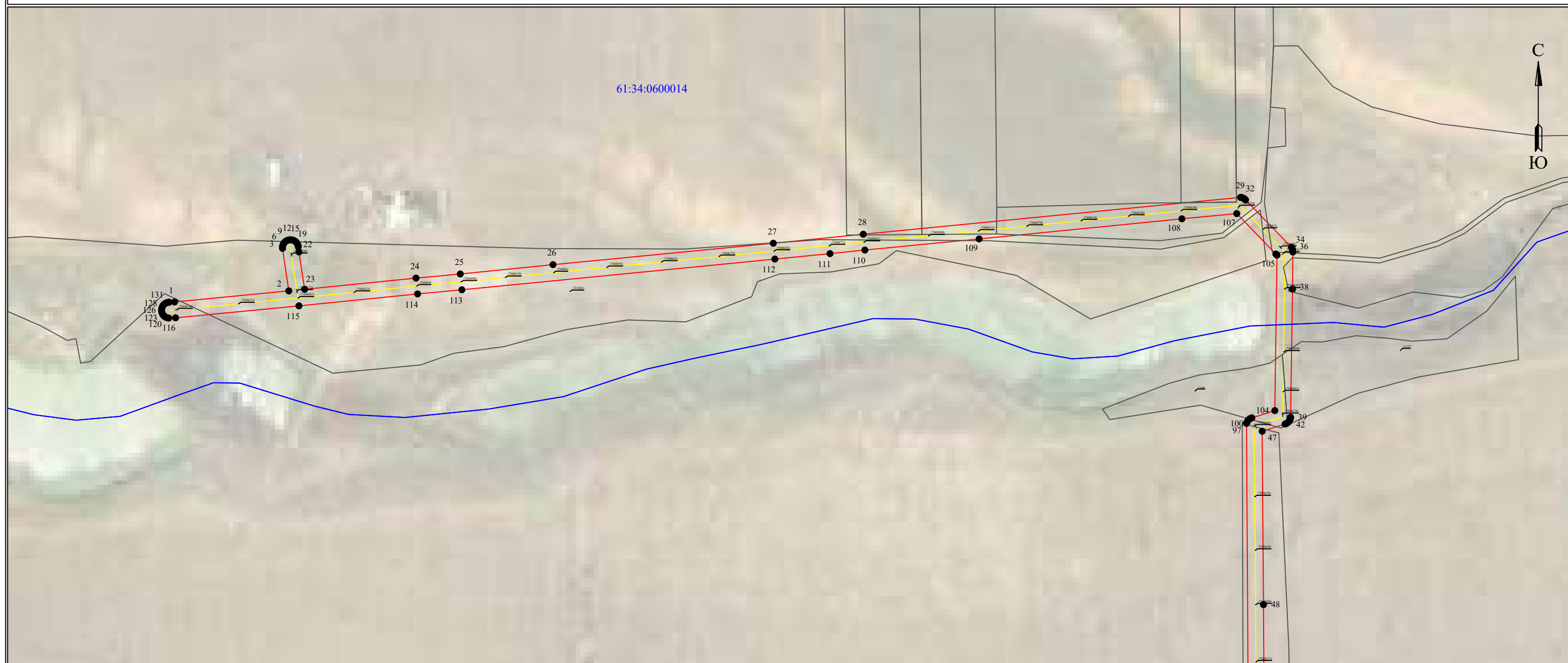
Схема расположения границ публичного сервитута

для размещения объекта

ВЛ-10 кВ №4 ПС Сандатовская

(наименование объекта землеустройства)

План границ объекта землеустройства



Используемые условные знаки и обозначения:

Масштаб 1:5000

Лист 1 из 5

- 1 - обозначение характерной точки границы устанавливаемой зоны публичного сервитута
- границы земельных участков, попадающих в зону публичного сервитута
- граница кадастрового квартала
- 61:34:0170101 - номер кадастрового квартала
- граница устанавливаемой зоны публичного сервитута
- ось линии
- :242 - кадастровый номер ЗУ
- с. Сандата - наименование субъекта, населенного пункта

Схема расположения границ публичного сервитута

для размещения объекта

ВЛ-10 кВ №4 ПС Сандатовская

(наименование объекта землеустройства)

План границ объекта землеустройства



61:34:0600015

Используемые условные знаки и обозначения:

Масштаб 1:5000

Лист 2 из 5

- 1 - обозначение характерной точки границы устанавливаемой зоны публичного сервитута
- границы земельных участков, попадающих в зону публичного сервитута
- граница кадастрового квартала
- 61:34:0170101 - номер кадастрового квартала
- граница устанавливаемой зоны публичного сервитута
- ось линии
- :242 - кадастровый номер ЗУ
- с. Сандата - наименование субъекта, населенного пункта

Схема расположения границ публичного сервитута

для размещения объекта

ВЛ-10 кВ №4 ПС Сандатовская

(наименование объекта землеустройства)

План границ объекта землеустройства



Используемые условные знаки и обозначения:

Масштаб 1:5000

Лист 3 из 5

- 1 - обозначение характерной точки границы устанавливаемой зоны публичного сервитута
- границы земельных участков, попадающих в зону публичного сервитута
- граница кадастрового квартала
- 61:34:0170101 - номер кадастрового квартала
- граница устанавливаемой зоны публичного сервитута
- ось линии
- :242 - кадастровый номер ЗУ
- с. Сандата - наименование субъекта, населенного пункта

Схема расположения границ публичного сервитута

для размещения объекта
ВЛ-10 кВ №4 ПС Сандатовская

(наименование объекта землеустройства)

План границ объекта землеустройства



Используемые условные знаки и обозначения:

Масштаб 1:5000

Лист 4 из 5

- 1 - обозначение характерной точки границы устанавливаемой зоны публичного сервитута
- границы земельных участков, попадающих в зону публичного сервитута
- граница кадастрового квартала
- 61:34:0170101 - номер кадастрового квартала
- граница устанавливаемой зоны публичного сервитута
- ось линии
- :242 - кадастровый номер ЗУ
- с. Сандата - наименование субъекта, населенного пункта

**Схема расположения границ публичного сервитута
для размещения объекта
ВЛ-10 кВ №4 ПС Сандатовская**

Каталог координат		
Площадь зоны публичного сервитута		
Обозначение характерных точек границ	Координаты, м	
	X	Y
1	2	3
1	321422.29	2356258.45
2	321436.25	2356402.2
3	321489.66	2356394.26
4	321491.41	2356394.26
5	321493.12	2356394.56
6	321494.76	2356395.16
7	321496.27	2356396.03
8	321497.61	2356397.15
9	321498.73	2356398.49
10	321499.6	2356400
11	321500.19	2356401.64
12	321500.5	2356403.35
13	321500.5	2356405.1
14	321500.19	2356406.81
15	321499.6	2356408.45
16	321498.73	2356409.96
17	321497.61	2356411.3
18	321496.27	2356412.42
19	321494.76	2356413.29
20	321493.12	2356413.88
21	321491.79	2356414.12
22	321485.22	2356414.98
23	321438.21	2356422.13
24	321452.31	2356562.26
25	321457.49	2356617.99
26	321469.2	2356734.64
27	321496.11	2357011.89
28	321507.47	2357125.11
29	321553.83	2357599.84
30	321553.53	2357601.56
31	321552.93	2357603.2
32	321552.06	2357604.7
33	321550.8	2357606.16
34	321491.02	2357664.01
35	321489.51	2357664.88
36	321487.88	2357665.48
37	321485.18	2357665.78
38	321438.47	2357665.31
39	321277.36	2357662.87
40	321275.64	2357662.57
41	321274.01	2357661.97
42	321272.5	2357661.1
43	321271.16	2357659.98
44	321270.04	2357658.64
45	321269.17	2357657.13
46	321268.72	2357655.89
47	321259.67	2357627.13
48	321041.55	2357628.76
49	319892.2	2357636.01
50	319690.55	2357636.91
51	319356.93	2357638.93
52	318782.88	2357642
53	318719.23	2357642.57
54	318658.23	2357642.7
55	318523.85	2357643.72

Каталог координат		
Площадь зоны публичного сервитута		
Обозначение характерных точек границ	Координаты, м	
	X	Y
1	2	3
56	318474.74	2357644.36
57	318452.64	2357640.89
58	318391.49	2357630.88
59	318348.37	2357622.85
60	317806.93	2357630.18
61	317250.53	2357636.85
62	317208.08	2357636.83
63	317149.74	2357627.42
64	317077.54	2357614.02
65	317075.9	2357613.42
66	317074.39	2357612.55
67	317073.06	2357611.43
68	317071.94	2357610.1
69	317071.07	2357608.59
70	317070.47	2357606.95
71	317070.17	2357605.23
72	317070.17	2357603.49
73	317070.47	2357601.77
74	317071.07	2357600.13
75	317071.94	2357598.62
76	317073.06	2357597.29
77	317074.39	2357596.17
78	317075.9	2357595.3
79	317077.54	2357594.7
80	317079.26	2357594.4
81	317081.95	2357594.56
82	317153.27	2357607.77
83	317210.45	2357616.99
84	317283.93	2357616.6
85	317322.61	2357615.98
86	317806.64	2357610.18
87	317941.79	2357608.05
88	318351.06	2357603.05
89	318395.04	2357611.23
90	318477.01	2357624.51
91	318523.56	2357623.73
92	318658.11	2357622.7
93	318719.09	2357622.57
94	318782.73	2357622
95	320224.83	2357614.11
96	320457.9	2357612.39
97	321269.58	2357607.41
98	321271.22	2357608.01
99	321272.73	2357608.88
100	321274.07	2357610
101	321275.19	2357611.33
102	321276.06	2357612.84
103	321276.51	2357614.09
104	321285.61	2357643.03
105	321481.15	2357645.77
106	321482.6	2357644.32
107	321533.45	2357595.12
108	321526.86	2357526.07
109	321501.56	2357270.96
110	321487.57	2357127.12

Каталог координат		
Площадь зоны публичного сервитута П18883 кв.м		
Обозначение характерных точек границ	Координаты, м	
	X	Y
1	2	3
111	321483.09	2357083.26
112	321476.21	2357013.84
113	321437.59	2356619.96
114	321432.41	2356564.23
115	321417.39	2356414.92
116	321402.35	2356259.65
117	321402	2356251.12
118	321402.31	2356249.4
119	321402.9	2356247.76
120	321403.77	2356246.25
121	321404.89	2356244.92
122	321406.23	2356243.8
123	321407.74	2356242.93
124	321409.38	2356242.33
125	321411.09	2356242.03
126	321412.84	2356242.03
127	321414.55	2356242.33
128	321416.19	2356242.93
129	321417.7	2356243.8
130	321419.04	2356244.92
131	321420.16	2356246.25
132	321421.03	2356247.76
133	321421.63	2356249.4
134	321421.93	2356251.12
135	321421.93	2356251.51

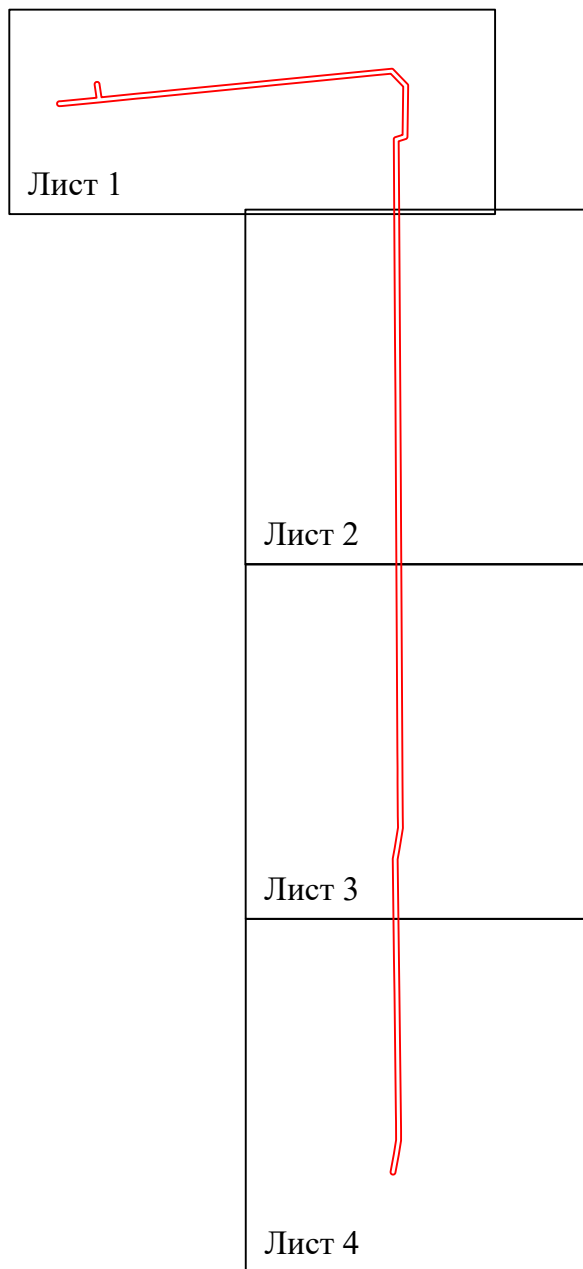
Схема расположения границ публичного сервитута

**для размещения объекта
ВЛ-10 кВ №4 ПС Сандатовская**


(наименование объекта землеустройства)

План границ объекта землеустройства

Обзорная схема границ объекта землеустройства



Условные обозначения:

 - граница устанавливаемой охранной зоны