

**Сообщение о возможном установлении публичного сервитута в целях размещения объекта электросетевого хозяйства «ВЛ-10 кВ №3 ПС Березовская»**

Администрация Сальского района в соответствии со статьи 39.42 Земельного кодекса РФ информирует о возможности установлении публичного сервитута с целью размещения объектов электросетевого хозяйства, и их неотъемлемых технологических частей сроком на 49 лет. Публичный сервитут испрашивается в отношении следующих земельных участков с кадастровыми номерами по адресу Ростовская область, Сальский район (или иное описание местоположения):

1. 61:34:0600016:996, местоположение: р-н Сальский, в кадастровом квартале 61:34:0600016 с условным центром в с. Березовка, бригада 1, поле V, участок 2, бригада 2, поле 10 ин; 2. 61:34:0600016:986, местоположение: р-н Сальский, в кадастровом квартале 61:34:0600016 с условным центром в с.Березовка, бригада 1, поле V, участок 3, бригада 2, поле 11 от; 3. 61:34:0600016:981, местоположение: р-н Сальский, в кадастровом квартале 61:34:0600016 с условным центром в с. Березовка, бригада 2, поле III, участок 1, поле 10 ин; 4. 61:34:0600016:977, местоположение: р-н Сальский, в кадастровом квартале 61:34:0600016 с условным центром в с.Березовка, бригада 1, поле V, участок 2, бригада 2, поле 10 ин; 5. 61:34:0600016:961, местоположение: р-н Сальский, в кадастровом квартале 61:34:0600016 с условным центром в с.Березовка, бригада 1, поле V, участок 2, бригада 2, поле 10 ин; 6. 61:34:0600016:959, местоположение: р-н Сальский, в кадастровом квартале 61:34:0600016 с условным центром в с.Березовка, бригада 1, поле V, участок 2,3, бригада 2, поле 11 от; 7. 61:34:0600016:958, местоположение: р-н Сальский, в кадастровом квартале 61:34:0600016 с условным центром в с.Березовка, бригада 2, поле II, участок 1, поле 11 от; 8. 61:34:0600016:925, местоположение: р-н Сальский, в кадастровом квартале 61:34:60 00 16 с условным центром в с. Березовка; 9. 61:34:0600016:900, местоположение: р-н Сальский, в кадастровом квартале 61:34:60 00 16 с условным центром в с. Березовка; 10. 61:34:0600016:874, местоположение: р-н Сальский, в кадастровом квартале 61:34:60 00 16 с условным центром в с. Березовка; 11. 61:34:0600016:873, местоположение: р-н Сальский, в кадастровом квартале 61:34:60 00 16 с условным центром в с. Березовка; 12. 61:34:0600016:872, местоположение: р-н Сальский, в кадастровом квартале 61:34:60 00 16 с условным центром в с. Березовка; 13. 61:34:0600016:871, местоположение: р-н Сальский, в кадастровом квартале 61:34:60 00 16 с условным центром в с. Березовка; 14. 61:34:0600016:870, местоположение: р-н Сальский, в кадастровом квартале 61:34:60 00 16 с условным центром в с. Березовка; 15. 61:34:0600016:869, местоположение: р-н Сальский, в кадастровом квартале 61:34:60 00 16 с условным центром в с. Березовка; 16. 61:34:0600016:868, местоположение: р-н Сальский, в кадастровом квартале 61:34:60 00 16 с условным центром в с. Березовка; 17. 61:34:0600016:862, местоположение: р-н Сальский, в кадастровом квартале 61:34:60 00 16 с условным центром в с. Березовка; 18. 61:34:0600016:676, местоположение: р-н Сальский, в кадастровом квартале 61:34:0600016 с условным центром в с.Березовка, бригада 2, поле III к, участок 1, 2, поле 10 инд; 19. 61:34:0600016:675, местоположение: р-н Сальский, в кадастровом квартале 61:34:0600016 с условным центром в с.Березовка, бригада 2, поле III к, участок 2, поле 10 инд; 20. 61:34:0600016:391, местоположение: р-н Сальский, установлено относительно ориентира в кадастровом квартале 61:34:60 00 16 с условным центром в с.Березовка, бригада №1: поле Iк, участок 1,2,3,4, поле IIк, участок 1,2,3,4,5,6, поле IIIк, участок 1,2,3,4, поле IVк, участок 1,2,3,4, поле Vк, участок 1,2,3,6, поле VIк, участок 2,3,4, поле I,участок 1,2,3,4,5, поле II, участок 1,2,5, поле III, участок 1,2,3,4,5,6, поле IV, участок 1,2,3,4, поле V, участок 1,2,3,4, поле VI, участок 3,4, поле VII, участок 3,4, поле 2от, поле 3от, поле 4г. Бригада №2: поле Iк, участок 1,2, поле IIк, участок 1,2,3, поле IIIк, участок 1,2, поле IVк, поле Vк, участок 1,2,3, поле VIк, участок 1,2, поле VIIк, участок 1, поле I, участок 1,2, поле II, участок 1,2, поле III,участок 1,2,3, поле V, участок 2,3,4,5, поле VI, участок 1,2, поле VII, участок 3,4, поле VIII, участок 1,2, поле 7от, поле 6 инд, поле 5от, поле 8от, поле 10 инд, поле 11от. Бригада №3: поле IIIок, поле IVок, поле VIок, поле VII ок, поле VIII ок; 21. 61:34:0600016:628, местоположение: р-н Сальский, в кадастровом квартале 61:34:0600016 с условным центром в с. Березовка, бригада 2, поле IV к, поле V к, участок 1, 2, 3, поле VI к, участок 1, поле 5 от, поле 8 от, бригада 3, поле III ок, поле IV ок; 22. 61:34:0600016:616, местоположение: р-н Сальский, в кадастровом квартале 61:34:0600016 с условным центром в с. Березовка, бригада 2, поле 11 от; 23. 61:34:0600016:512, местоположение: р-н Сальский, с. Березовка, ул. Свободы, 31; 25. 61:34:0600016:505, местоположение: р-н Сальский, с. Березовка, ул. Свободы, 22; 26. 61:34:0600016:491, местоположение: р-н Сальский; 27. 61:34:0600016:487, местоположение: р-н Сальский, с Березовка; 28. 61:34:0600016:442, местоположение: р-н Сальский, с. Березовка; 29. 61:34:0600016:1101, местоположение: р-н Сальский, в кадастровом квартале 61:34:0600016 с условным центром в с.Березовка; 30. 61:34:0600016:1089, местоположение: р-н Сальский, в кадастровом квартале 61:34:0600016 с условным центром в с. Березовка; 31. 61:34:0600016:1085, местоположение: р-н Сальский, в кадастровом квартале 61:34:0600016 с условным центром в с. Березовка; 32. 61:34:0600016:1084, местоположение: р-н Сальский, в кадастровом квартале 61:34:0600016 с условным центром в с. Березовка; 33. 61:34:0600016:1082, местоположение: р-н Сальский, в кадастровом квартале 61:34:0600016 с условным центром в с. Березовка; 34. 61:34:0600016:1077, местоположение: р-н Сальский, в кадастровом квартале 61:34:0600016 с условным центром в с. Березовка, бригада №2, поле 10 инд; 35. 61:34:0600016:1076, местоположение: р-н Сальский, в кадастровом квартале 61:34:0600016 с условным центром в с. Березовка, бригада №2, поле 10 инд; 36. 61:34:0600016:1046, местоположение: р-н Сальский, в кадастровом квартале 61:34:0600016 с условным центром в с.Березовка, бригада 1, поле V, участок 3, бригада 2, поле 11 от; 37. 61:34:0600016:1033, местоположение: р-н Сальский, в кадастровом квартале 61:34:0600016 с условным центром в с.Березовка, бригада 2, поле II, участок 2, поле 11 от; 38. 61:34:0600016:1031, местоположение: р-н Сальский, в кадастровом квартале 61:34:0600016 с условным центром в с.Березовка, бригада 2, поле II, участок 1, поле 11 от; 39. 61:34:0600016:1021, местоположение: р-н Сальский, в кадастровом квартале 61:34:0600016 с условным центром в с.Березовка, бригада 1, поле V, участок 2, бригада 2, поле 10 ин; 40. 61:34:0600016:1011, местоположение: р-н Сальский, в кадастровом квартале 61:34:0600016 с условным центром в с.Березовка, бригада 2, поле II, участок 2, поле 11 от; 41. 61:34:0600016:1009, местоположение: р-н Сальский, в кадастровом квартале 61:34:0600016 с условным центром в с.Березовка, бригада 1, поле VI, участок 3, участок 4, бригада 2, поле 10 ин; 42. 61:34:0600016:1007,

местоположение: р-н Сальский, в кадастровом квартале 61:34:0600016 с условным центром в с.Березовка, бригада 2, поле III, участок 1, поле 10 ин; **43.** 61:34:0030101:3493, местоположение: р-н Сальский, с Березовка, пер Трудовой, 5-а; **44.** 61:34:0030101:3492, местоположение: р-н Сальский, с. Березовка, пер. Трудовой, 5-б; **45.** 61:34:0030101:724, местоположение: р-н Сальский, с. Березовка, ул. Ленина, 86; **46.** 61:34:0030101:716, местоположение: р-н Сальский, с. Березовка, ул. Ленина, 74; **47.** 61:34:0030101:709, местоположение: р-н Сальский, с Березовка, ул Ленина, 68; **48.** 61:34:0030101:707, местоположение: р-н Сальский, с. Березовка, ул. Ленина, 66; **49.** 61:34:0030101:705, местоположение: р-н Сальский, с. Березовка, ул. Ленина, 64; **50.** 61:34:0030101:587, местоположение: р-н Сальский, автомобильная дорога, с. Сандата- с. Березовка- с. Новый Егорлык; **51.** 61:34:0030101:534, местоположение: р-н Сальский, с. Березовка, пер. Трудовой, 22; **52.** 61:34:0030101:200, местоположение: р-н Сальский, с. Березовка, пер. Берегового, 2; **53.** 61:34:0030101:100, местоположение: р-н Сальский, с. Березовка, ул. Ленина, 92; **54.** 61:34:0030101:97, местоположение: р-н Сальский, с. Березовка, ул. Ленина, 88; **55.** 61:34:0030101:93, местоположение: р-н Сальский, с. Березовка, ул. Ленина, 84; **56.** 61:34:0030101:91, местоположение: р-н Сальский, с. Березовка, ул. Ленина, 82; **57.** 61:34:0030101:87, местоположение: р-н Сальский, с. Березовка, ул. Ленина, 78; **58.** 61:34:0030101:85, местоположение: р-н Сальский, с. Березовка, ул. Ленина, 76; **59.** 61:34:0030101:60, местоположение: р-н Сальский, с. Березовка, ул. Ленина, 52.

**Адрес, по которому заинтересованные лица могут ознакомиться с поступившим ходатайством об установлении публичного сервитута и прилагаемым к нему описанием местоположения границ публичного сервитута, подать заявления об учете прав на земельные участки, а также срок подачи указанных заявлений, время приема заинтересованных лиц для ознакомления с поступившим ходатайством об установлении публичного сервитута:** Управление имущественных отношений Сальского района, 347630, Ростовская область, г. Сальск, ул. Ленина, 22, каб. № 415, понедельник-пятница, с 08 ч. 00 м. до 17 ч. 00 м., перерыв с 12 ч. 00 м. до 13 ч. 00 м., Администрация Сандатовского сельского поселения, 347612, Ростовская область, Сальский район, с. Сандата, ул. Калинина, 38. Местоположение границ публичного сервитута, а также перечень координат характерных точек этих границ размещено на официальном Интернет-сайте Администрации Сальского района [www.salsk.org](http://www.salsk.org), на сайте Администрации Сандатовского сельского поселения <https://sandatasp.ru/rekvizity-i-kontakty.html>, а также на информационных щитах в границах территории Сандатовского сельского поселения. Правообладатели земельных участков, в отношении которых испрашивается публичный сервитут, если их права не зарегистрированы в Едином государственном реестре недвижимости, в течение тридцати дней со дня опубликования сообщения, вправе подать в Управление имущественных отношений Сальского района, заявления (на имя главы Администрации Сальского района), об учете их прав (обременений прав) на земельные участки с приложением копий документов, подтверждающих эти права (обременения прав). В таких заявлениях указывается способ связи с правообладателями земельных участков, в том числе их почтовый адрес и адрес электронной почты.

Схема расположения границ публичного сервитута

для размещения объекта  
ВЛ-10 кВ № 3 ПС Березовская  
(наименование объекта землеустройства)

План границ объекта землеустройства



Обозначение характерных точек границ	Координаты, м		Обозначение характерных точек границ	Координаты, м		Обозначение характерных точек границ	Координаты, м	
	X	Y		X	Y		X	Y
1	317814.74	236664.36	118	319044.28	2365876.18	213	320126.81	2366242.64
2	317745.22	236663.49	119	319003.99	2365882.63	114	320127.76	2366336.61
3	317674.05	236663.33	120	318975.42	2365896.23	115	320126.63	2366427.97
4	317606.22	236662.29	121	318928.71	2365909.23	116	320126.18	2366520.84
5	317538.49	236662.78	122	318840.50	2365926.88	117	320125.18	2366614.98
6	317468.75	236661.82	123	318786.19	2365937.71	118	320123.7	2366704.94
7	317398.27	236660.19	124	318716.31	2365954.12	119	320124.54	2366792.51
8	317328.58	236658.34	125	318640.28	2365968.33	120	320120.91	2366878.44
9	317267.98	236656.74	126	318561.85	2365979.91	121	320117.96	2366966.34
10	317207.64	236655.54	127	318481.31	2365996.88	122	320117.23	2367053.18
11	317147.58	236654.75	128	318404.89	2366014.14	123	320116.36	2367141.67
12	317087.46	236654.46	129	318328.59	2366028.56	124	320115.41	2367231.92
13	317027.46	236654.46	130	318258.51	2366048.88	125	320114.95	2367323.07
14	316967.42	236654.11	131	318184.61	2366063.96	126	320113.98	2367414.14
15	316907.11	236653.05	132	318104.05	2366076.94	127	320112.96	2367505.19
16	316847.58	236652.82	133	318024.87	2366090.97	128	320111.89	2367596.64
17	316788.81	236652.76	134	317945.91	2366108.04	129	319984.95	2367688.16
18	316730.45	236652.75	135	317868.14	2366128.19	130	319915.35	2367780.84
19	316672.36	236652.81	136	317791.45	2366150.23	131	319845.52	2367873.87
20	316614.58	236652.81	137	317715.89	2366172.82	132	319775.12	2367966.54
21	316557.36	236652.28	138	317641.39	2366196.97	133	319704.27	2368060.07
22	316500.36	236651.16	139	317567.99	2366222.23	134	319633.22	2368154.23
23	316443.36	236650.04	140	317495.74	2366248.58	135	319562.27	2368248.58
24	316386.36	236649.08	141	317424.64	2366275.91	136	319491.31	2368343.07
25	316329.36	236648.22	142	317354.64	2366303.22	137	319420.36	2368438.58
26	316272.36	236647.36	143	317284.64	2366331.51	138	319349.41	2368534.09
27	316215.36	236646.50	144	317214.64	2366359.78	139	319278.46	2368630.60
28	316158.36	236645.64	145	317144.64	2366388.07	140	319207.51	2368727.11
29	316101.36	236644.78	146	317074.64	2366416.36	141	319136.56	2368823.62
30	316044.36	236643.92	147	317004.64	2366444.65	142	319065.61	2368920.13
31	315987.36	236643.06	148	316934.64	2366472.94	143	318994.66	2369016.64
32	315930.36	236642.20	149	316864.64	2366501.23	144	318923.71	2369113.15
33	315873.36	236641.34	150	316794.64	2366529.52	145	318852.76	2369209.66
34	315816.36	236640.48	151	316724.64	2366558.81	146	318781.81	2369306.17
35	315759.36	236639.62	152	316654.64	2366587.10	147	318710.86	2369402.68
36	315702.36	236638.76	153	316584.64	2366615.39	148	318639.91	2369499.19
37	315645.36	236637.90	154	316514.64	2366644.68	149	318568.96	2369595.70
38	315588.36	236637.04	155	316444.64	2366673.97	150	318498.01	2369692.21
39	315531.36	236636.18	156	316374.64	2366703.26	151	318427.06	2369788.72
40	315474.36	236635.32	157	316304.64	2366732.55	152	318356.11	2369885.23
41	315417.36	236634.46	158	316234.64	2366761.84	153	318285.16	2369981.74
42	315360.36	236633.60	159	316164.64	2366790.13	154	318214.21	2370078.25
43	315303.36	236632.74	160	316094.64	2366819.42	155	318143.26	2370174.76
44	315246.36	236631.88	161	316024.64	2366848.71	156	318072.31	2370271.27
45	315189.36	236631.02	162	315954.64	2366877.00	157	318001.36	2370367.78
46	315132.36	236630.16	163	315884.64	2366905.29	158	317930.41	2370464.29
47	315075.36	236629.30	164	315814.64	2366933.58	159	317859.46	2370560.80
48	315018.36	236628.44	165	315744.64	2366961.87	160	317788.51	2370657.31
49	314961.36	236627.58	166	315674.64	2366990.16	161	317717.56	2370753.82
50	314904.36	236626.72	167	315604.64	2367018.45	162	317646.61	2370850.33
51	314847.36	236625.86	168	315534.64	2367046.74	163	317575.66	2370946.84
52	314790.36	236625.00	169	315464.64	2367075.03	164	317504.71	2371043.35
53	314733.36	236624.14	170	315394.64	2367103.32	165	317433.76	2371139.86
54	314676.36	236623.28	171	315324.64	2367131.61	166	317362.81	2371236.37
55	314619.36	236622.42	172	315254.64	2367159.90	167	317291.86	2371332.88
56	314562.36	236621.56	173	315184.64	2367187.19	168	317220.91	2371429.39
57	314505.36	236620.70	174	315114.64	2367215.48	169	317149.96	2371525.90
58	314448.36	236619.84	175	315044.64	2367243.77	170	317079.01	2371622.41
59	314391.36	236618.98	176	314974.64	2367271.06	171	317008.06	2371718.92
60	314334.36	236618.12	177	314904.64	2367299.35	172	316937.11	2371815.43
61	314277.36	236617.26	178	314834.64	2367327.64	173	316866.16	2371911.94
62	314220.36	236616.40	179	314764.64	2367355.93	174	316795.21	2372008.45
63	314163.36	236615.54	180	314694.64	2367383.22	175	316724.26	2372104.96
64	314106.36	236614.68	181	314624.64	2367411.51	176	316653.31	2372201.47
65	314049.36	236613.82	182	314554.64	2367439.80	177	316582.36	2372297.98
66	313992.36	236612.96				178	316511.41	2372394.49
67	313935.36	236612.10				179	316440.46	2372491.00
68	313878.36	236611.24				180	316369.51	2372587.51
69	313821.36	236610.38				181	316298.56	2372684.02
70	313764.36	236609.52				182	316227.61	2372780.53

Используемые условные знаки и обозначения:

- 1 - обозначение характерной точки границы устанавливаемой зоны публичного сервитута
- - границы земельных участков, попадающих в зону публичного сервитута
- - граница кадастрового квартала
- 61:34:0600016 - номер кадастрового квартала
- - граница устанавливаемой зоны публичного сервитута
- 487 - кадастровый номер ЗУ
- с. Березовка - наименование субъекта, населенного пункта

Масштаб 1:5000

## Схема расположения границ публичного сервитута

для размещения объекта  
ВЛ-10 кВ № 3 ПС Березовская

(наименование объекта землеустройства)

## План границ объекта землеустройства



## Используемые условные знаки и обозначения:

Масштаб 1:5000

Лист 2 из 3

- .9 - обозначение характерной точки границы устанавливаемой зоны публичного сервитута
- границы земельных участков, попадающих в зону публичного сервитута
- граница кадастрового квартала
- 61:34:0600016 - номер кадастрового квартала
- :629 - кадастровый номер ЗУ
- ось линии

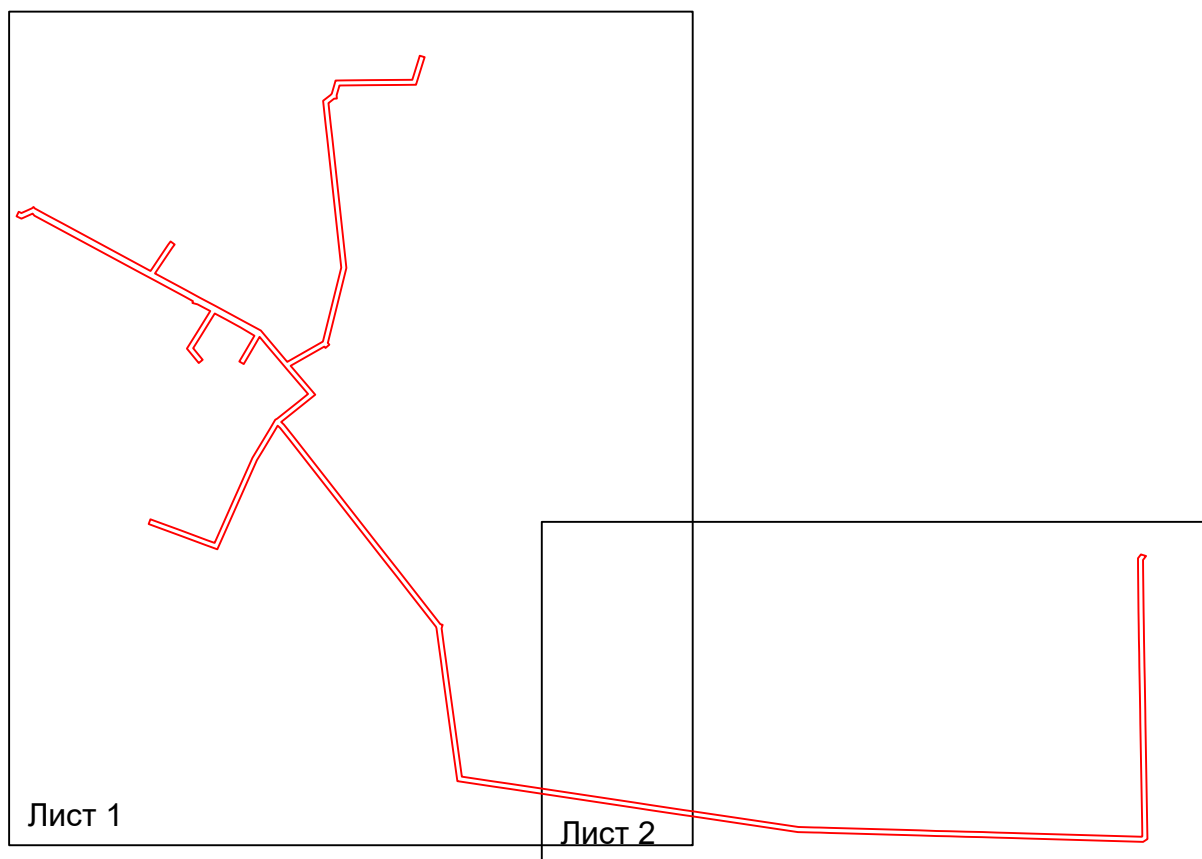
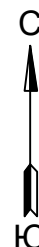
**Схема расположения границ публичного сервитута**

**для размещения объекта  
ВЛ-10 кВ № 3 ПС Березовская**


(наименование объекта землеустройства)

**План границ объекта землеустройства**

**Обзорная схема границ объекта землеустройства**



**Условные обозначения:**

 - граница устанавливаемой  
зоны публичного сервитута