

Сообщение о возможном установлении публичного сервитута в целях размещения объекта электросетевого хозяйства «ВЛ-10 кВ № 12 ПС АРЗ»

Администрация Сальского района в соответствии со статьей 39.42 Земельного кодекса РФ информирует о возможности установлении публичного сервитута с целью размещения объектов электросетевого хозяйства, и их неотъемлемых технологических частей сроком на 49 лет. Публичный сервитут испрашивается в отношении следующих земельных участков с кадастровыми номерами по адресу Ростовская область, Сальский район (или иное описание местоположения):

1.61:34:0150201:391, местоположение: р-н Сальский, п. Прогресс, ул. 50 лет Победы, ул. Придорожная; **2.61:34:0150201:154**, местоположение: р-н Сальский, п. Прогресс, 60 м на запад от ул. Придорожной; **3.61:34:0150201:48**, местоположение: р-н Сальский, п. Прогресс, ул. Школьная, 2; **4.61:34:0150201:47**, местоположение: р-н Сальский, п. Прогресс, ул. Сахалинская, 2; **5.61:34:0501001:553**, местоположение: р-н Сальский, СНТ «Луч», линия 3, участок 7; **6.61:34:0501001:482**, местоположение: р-н Сальский, СНТ «Луч», линия 3, участок 15; **7.61:34:0501001:480**, местоположение: р-н Сальский, СНТ «Луч», линия 3, участок 9; **8.61:34:0501001:476**, местоположение: р-н Сальский, СНТ «Луч», линия 3, участок 3; **9.61:34:0501001:429**, местоположение: р-н Сальский, СНТ «Луч», линия 1, участок 1; **10.61:34:0501001:421**, местоположение: р-н Сальский, СНТ «Луч», линия 3, участок 4; **11.61:34:0501001:277**, местоположение: р-н Сальский, СНТ «Луч», линия 5, участок 2; **12.61:34:0501001:248**, местоположение: р-н Сальский, СНТ «Луч», линия 3, участок 13; **13.61:34:0501001:200**, местоположение: р-н Сальский, СНТ «Луч», линия 1, участок 2; **14.61:34:0501001:149**, местоположение: р-н Сальский, СНТ «Луч», линия 3, участок 11; **15.61:34:0501001:54**, местоположение: р-н Сальский, СНТ «Луч», линия 7, участок 2; **16.61:34:0501001:39**, местоположение: р-н Сальский, СНТ «Луч», линия 3, участок 20; **17.61:34:0501001:35**, местоположение: р-н Сальский, СНТ «Луч», линия 3, участок 5; **18.61:34:0501001:32**, местоположение: р-н Сальский, СНТ «Луч», линия 3, участок 2; **19.61:34:0501001:12**, местоположение: р-н Сальский, СНТ «Луч», линия 3, участок 1; **20.61:34:0501001:5**, местоположение: р-н Сальский, СНТ «Луч», линия 0, участок 1; **21.61:34:0600012:1889**, местоположение: р-н Сальский, в кадастровом квартале 61:34:0600012 с условным центром в п. Рыбасово, отделение 2, поле VIIк, отделение 1, поле Iмф; **22.61:34:0600012:1888**, местоположение: р-н Сальский, в кадастровом квартале 61:34:0600012 с условным центром в п. Рыбасово, отделение 2, поле VIIк, отделение 1, поле Iмф; **23.61:34:0600012:1887**, местоположение: Сальский район, в кадастровом квартале 61:34:0600012 с условным центром в п. Рыбасово, отделение 2, поле VIIк, отделение 1, поле Iмф; **24.61:34:0600012:1883**, местоположение: р-н Сальский, в кадастровом квартале 61:34:0600012 с условным центром в п. Рыбасово, отделение 2, поле VIIк, отделение 1, поле Iмф; **25.61:34:0600012:1867**, местоположение: р-н Сальский, в кадастровом квартале 61:34:0600012 с условным центром в п. Рыбасово, отделение 2, поле VIIк, отделение 1, поле Iмф; **26.61:34:0600012:1251**, местоположение: р-н Сальский, в кадастровом квартале 61:34:60 00 12 с условным центром в п. Рыбасово; **27.61:34:0600012:1865**, местоположение: р-н Сальский, в кадастровом квартале 61:34:0600012 с условным центром в п. Рыбасово, отделение 2, поле VIIк, отделение 1, поле Iмф; **28.61:34:0600012:1854**, местоположение: р-н Сальский, в кадастровом квартале 61:34:0600012 с условным центром в п. Рыбасово, отделение 2, поле IV, участок 1, поле VIIк, отделение 1, поле Iмф; **29.61:34:0600012:1853**, местоположение: р-н Сальский, в кадастровом квартале 61:34:0600012 с условным центром в п. Рыбасово, отделение 2, поле IIIк, участок 2, отделение 1, поле Iмф; **30.61:34:0600012:1849**, местоположение: р-н Сальский, в кадастровом квартале 61:34:0600012 с условным центром в п. Рыбасово, отделение 2, поле IIIк, участок 2, отделение 1, поле Iмф; **31.61:34:0600012:1847**, местоположение: р-н Сальский, в кадастровом квартале 61:34:0600012 с условным центром в п. Рыбасово, отделение 2, поле VIIк, отделение 1, поле Iмф; **32.61:34:0600012:1835**, местоположение: р-н Сальский, в кадастровом квартале 61:34:0600012 с условным центром в п. Рыбасово, отделение 2, поле VIIк, отделение 1, поле Iмф; **33.61:34:0600012:1832**, местоположение: р-н Сальский, в кадастровом квартале 61:34:0600012 с условным центром в п. Рыбасово, отделение 2, поле IIIк, участок 2, поле IVк, отделение 1, поле Iмф; **34.61:34:0600012:1827**, местоположение: р-н Сальский, в кадастровом квартале 61:34:0600012 с условным центром в п. Рыбасово, отделение 2, поле VIIк, отделение 1, поле Iмф; **35.61:34:0600012:1826**, местоположение: р-н Сальский, в кадастровом квартале 61:34:0600012 с условным центром в п. Рыбасово, отделение 2, поле IIIк, участок 2, отделение 1, поле Iмф; **36.61:34:0600012:1825**, местоположение: р-н Сальский, в кадастровом квартале 61:34:0600012 с условным центром в п. Рыбасово, отделение 2, поле IIIк, участок 2, отделение 1, поле Iмф; **37.61:34:0600012:1823**, местоположение: р-н Сальский, в кадастровом квартале 61:34:0600012 с условным центром в п. Рыбасово, отделение 2, поле VIIк, отделение 1, поле Iмф; **38.61:34:0600012:1821**, местоположение: р-н Сальский, в кадастровом квартале 61:34:0600012 с условным центром в п. Рыбасово, отделение 2, поле IIIк, участок 2, отделение 1, поле Iмф; **39.61:34:0600012:1818**, местоположение: р-н Сальский, в кадастровом квартале 61:34:0600012 с условным центром в п. Рыбасово, отделение 2, поле IIк, поле IIIк, участок 2, отделение 1, поле Iмф; **40.61:34:0600012:1815**, местоположение: р-н Сальский, в кадастровом квартале 61:34:0600012 с условным центром в п. Рыбасово, отделение 2, поле IIIк, участок 2, отделение 1, поле Iмф; **41.61:34:0600012:1813**, местоположение: р-н Сальский, в кадастровом квартале 61:34:0600012 с условным центром в п. Рыбасово, отделение 2, поле IIIк, участок 2, отделение 1, поле Iмф; **42.61:34:0600012:1799**, местоположение: р-н Сальский, в кадастровом квартале 61:34:0600012 с условным центром в п. Рыбасово; **43.61:34:0600012:1589**, местоположение: р-н Сальский, в кадастровом квартале 61:34:0600012 с условным центром в п. Рыбасово; **44.61:34:0600012:1578**, местоположение: р-н Сальский, в кадастровом квартале 61:34:0600012 с условным центром в п. Рыбасово, отделение 2, поле Iк, участок 3, поле III, участок 4, отделение №1, поле I МФ; **45.61:34:0600012:1565**, местоположение: р-н Сальский, в кадастровом квартале 61:34:0600012 с условным центром в п. Рыбасово, отделение №1, поле I МФ; **46.61:34:0600012:1551**, местоположение: р-н Сальский, в кадастровом квартале 61:34:0600012 с условным центром в п. Рыбасово, отделение 1, поле I МФ; **47.61:34:0600012:1549**, местоположение: р-н Сальский, в кадастровом квартале 61:34:0600012 с условным центром в п. Рыбасово, отделение 2, поле IV, участок 5, отделение 1, поле I МФ; **48.61:34:0600012:1541**, местоположение: р-н Сальский, в кадастровом квартале 61:34:0600012 с условным центром в п. Рыбасово, отделение 1, поле VII, участок 4, поле IМФ; **49.61:34:0600012:1540**, местоположение: р-н Сальский, 50 м севернее п. Прогресс; **50.61:34:0600012:1538**,

местоположение: р-н Сальский, в кадастровом квартале 61:34:0600012 с условным центром в п. Рыбасово, отделение 2, поле II, участок 6,7, отделение 1, поле IМФ; **51.61:34:0600012:1537**, местоположение: р-н Сальский, в кадастровом квартале 61:34:0600012 с условным центром в п. Рыбасово, отделение № 1, поле I МФ; **52.61:34:0600012:1532**, местоположение: Сальский район, в кадастровом квартале 61:34:0600012 с условным центром в п. Рыбасово, отделение 2, поле II, участок 6,7, отделение 1, поле IМФ; **53.61:34:0600012:1527**, местоположение: Сальский район, в кадастровом квартале 61:34:0600012 с условным центром в п. Рыбасово, отделение 2, поле II, участок 6,7, отделение 1, поле IМФ; **54.61:34:0600012:1526**, местоположение: Сальский район, в кадастровом квартале 61:34:0600012 с условным центром в п. Рыбасово, отделение 2, поле II, участок 6,7, отделение 1, поле IМФ; **55.61:34:0600012:1520**, местоположение: Сальский район, в кадастровом квартале 61:34:0600012 с условным центром в п. Рыбасово, отделение 2, поле II, участок 6,7, отделение 1, поле IМФ; **56.61:34:0600012:1507**, местоположение: Сальский р-н, в границах кадастрового квартала 61:34:0600012; **57.61:34:0600012:1506**, местоположение: Сальский р-н, в границах кадастрового квартала 61:34:0600014; **58.61:34:0600012:731**, местоположение: р-н Сальский, в кадастровом квартале 61:34:60 00 12 с условным центром в п. Рыбасово, отд. № 2, поле III, уч.3, поле III, уч. 7; отд. № 1 поле Iк, поле IVк, поле Vк, поле V, уч. 6, поле I мф; **59.61:34:0600012:1449**, местоположение: Сальский район, Рыбасовское сельское поселение; **60.61:34:0600012:1448**, местоположение: Сальский район, Рыбасовское сельское поселение.; **61.61:34:0600012:1444**, местоположение: р-н Сальский, Рыбасовское сельское поселение; **62.61:34:0600012:1441**, местоположение: Сальский район, в кадастровом квартале 61:34:0600012 с условным центром в п. Рыбасово; **63.61:34:0600012:1439**, местоположение: р-н Сальский, 100 м. восточнее п. Прогресс; **64.61:34:0600012:1438**, местоположение: Сальский район, в кадастровом квартале 61:34:0600012 с условным центром в п. Рыбасово; **65.61:34:0600012:1435**, местоположение: Сальский район, межселенная территория с условным центром квартала в п. Рыбасово, отделение 2, поле VI п.с., участок 2, участок 3, участок 4, поле VII п.с., участок 1, участок 2, поле III п.с., участок 8, отделение 1, поле VII п.с., участок 2, поле IМФ; **66.61:34:0000000:50**, местоположение: р-н Сальский; **67.61:34:0600012:898**, местоположение: р-н Сальский, в кадастровом квартале 61:34:60 00 12 с условным центром в п. Рыбасово, отд. № 1, поле IV к; **68.61:34:0600012:647**, местоположение: р-н Сальский, в кадастровом квартале 61:34:60 00 12 с условным центром в п. Рыбасово; **69.61:34:0600012:484**, местоположение: р-н Сальский, в кадастровом квартале 61:34:60 00 12 с условным центром в п. Рыбасово, отд. №1, поле Пк,Шк;**70.61:34:0600012:480**, местоположение: р-н Сальский, в кадастровом квартале 61:34:60 00 12 с условным центром в п. Рыбасово, отд. №1, поле Пк,Шк;**71.61:34:0600012:477**, местоположение: р-н Сальский, в кадастровом квартале 61:34:60 00 12 с условным центром в п. Рыбасово, отд. № 1, поле Пк, Шк; **72.61:34:0600012:476**, местоположение: р-н Сальский, в кадастровом квартале 61:34:60 00 12 с условным центром в п. Рыбасово, отд. № 1, поле Пк, Шк; **73.61:34:0600012:475**, местоположение: р-н Сальский, в кадастровом квартале 61:34:60 00 12 с условным центром в п. Рыбасово, отд. №1, поле Пк, Шк; **74.61:34:0600012:474**, местоположение: р-н Сальский, в кадастровом квартале 61:34:60 00 12 с условным центром в п. Рыбасово, отд. №1, поле Пк, Шк; **75.61:34:0600012:473**, местоположение: р-н Сальский, в кадастровом квартале 61:34:60 00 12 с условным центром в п. Рыбасово, отд. № 1, поле Пк, Шк; **76.61:34:0000000:5**, местоположение: р-н Сальский; **77.61:34:0600012:403**, местоположение: р-н Сальский, в кадастровом квартале 61:34:60 00 12 с условным центром в п. Рыбасово, отд. № 1, поле Пк, Шк; **78.61:34:0600012:402**, местоположение: р-н Сальский, в кадастровом квартале 61:34:60 00 12 с условным центром в п. Рыбасово, отд. № 1, поле Пк, Шк; **79.61:34:0600012:401**, местоположение: р-н Сальский, в кадастровом квартале 61:34:60 00 12 с условны м центром в п. Рыбасово, отд. № 1, поле Пк, уч. Шк; **80.61:34:0600012:399**, местоположение: р-н Сальский, в кадастровом квартале 61:34:60 00 12 с условным центром в п. Рыбасово, отд. №1, поле Пк, Шк; **81.61:34:0600012:398**, местоположение: р-н Сальский, в кадастровом квартале 61:34:60 00 12 с условным центром в п. Рыбасово, отд. №1, поле Пк, Шк; **82.61:34:0600012:355**, местоположение: р-н Сальский, в кадастровом квартале 61:34:60 00 12 с условным центром в п. Рыбасово, отд. № 1, поле Пк, Шк; **83.61:34:0600012:254**, местоположение: р-н Сальский, в кадастровом квартале 61:34:60 00 12 с условным центром в п. Рыбасово, отд. № 1, поле IIIк; **84.61:34:0600012:253**, местоположение: р-н Сальский, в кадастровом квартале 61:34:60 00 12 с условным центром в п. Рыбасово, отд. № 1, поле-II к, III к; **85.61:34:0600012:252**, местоположение: р-н Сальский, в кадастровом квартале 61:34:60 00 12 с условным центром в п. Рыбасово, отд. № 2, поле-III, уч. 4, 5; **86.61:34:0000000:12**, местоположение: р-н Сальский; **87.61:34:0150201:141**, местоположение: р-н Сальский, п. Прогресс, ул. Коломыйцева, 7.

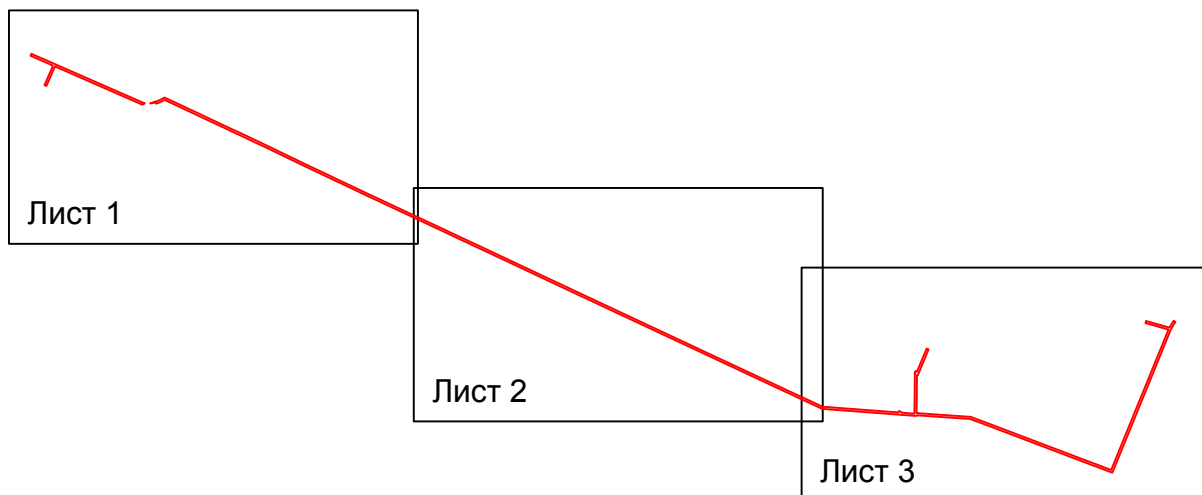
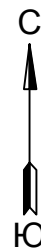
Адрес, по которому заинтересованные лица могут ознакомиться с поступившим ходатайством об установлении публичного сервитута и прилагаемым к нему описанием местоположения границ публичного сервитута, подать заявления об учете прав на земельные участки, а также срок подачи указанных заявлений, время приема заинтересованных лиц для ознакомления с поступившим ходатайством об установлении публичного сервитута: Управление имущественных отношений Сальского района, 347630, Ростовская область, г. Сальск, ул. Ленина, 22, каб. № 415, понедельник-пятница, с 08 ч. 00 м. до 17 ч. 00 м., перерыв с 12 ч. 00 м. до 13 ч. 00 м., Администрация Рыбасовского сельского поселения, 347620, Ростовская область, Сальский район, п. Рыбасово, ул. Московская, 1. Местоположение границ публичного сервитута, а также перечень координат характерных точек этих границ размещено на официальном Интернет-сайте Администрации Сальского района www.salsk.org, на сайте Администрации Рыбасовского сельского поселения <http://ribasovskaya-adm.ru/>, а также на информационных щитах в границах территории Рыбасовского сельского поселения. Правообладатели земельных участков, в отношении которых испрашивается публичный сервитут, если их права не зарегистрированы в Едином государственном реестре недвижимости, в течение тридцати дней со дня опубликования сообщения, вправе подать в Управление имущественных отношений Сальского района, заявления (на имя главы Администрации Сальского района), об учете их прав (обременений прав) на земельные участки с приложением копий документов, подтверждающих эти права (обременения прав). В таких заявлениях указывается способ связи с правообладателями земельных участков, в том числе их почтовый адрес и адрес электронной почты.

**Схема расположения границ публичного сервитута
для размещения объекта
ВЛ-10 кВ № 12 ПС АРЗ**

(наименование объекта землеустройства)

План границ объекта землеустройства

Обзорная схема границ объекта землеустройства



Условные обозначения:


 - граница устанавливаемой
зоны публичного сервитута

Схема расположения границ публичного сервитута
 для размещения объекта
 ВЛ-10 кВ № 12 ПС АРЗ
 (наименование объекта землеустройства)
 План границ объекта землеустройства



Обозначение характерной точки границы	Координаты, м		Обозначение характерной точки границы	Координаты, м	
	X	Y		X	Y
1	336140.24	2347439.97	161	335708.53	2348681.79
2	336536.81	2346533.55	162	335729.51	2348636.44
3	336667.44	2346463.31	163	335737.16	2348573.3
4	336634.82	2346309.6	164	335773.83	2348542.04
5	336631.62	2346307.93	165	335843.11	2348396.85
6	336624.87	2346305.22	166	335873.07	2348331.71
7	336622.34	2346304.21	167	335902.7	2348269.16
8	336615.1	2346301.3	168	335933.02	2348203.61
9	336617.51	2346454.77	169	335962.41	2348141.57
10	336519.78	2346519.02	170	336024.79	2348008
11	336514.37	2346522.48	171	336054.37	2347945.52
12	336486.4	2346511.36	172	336084.07	2347881.66
13	336339.28	2346446.94	173	336140.03	2347763.01
14	336323.15	2346440.2	174	336169.83	2347699.59
15	336314.8	2346439.94	175	336188.94	2347636.93
16	336310.87	2346446.62	176	336192.3	2347625.31
17	336478.33	2346531.1	177	336168.89	2347576.75
18	336509.23	2346543.43	178	336140.86	2347494.13
19	336127.36	2347416.02	179	336144.96	2347524.29
20	336130.5	2347420.15	180	336157	2347550.3
21	336138.3	2347422.76	181	336137.44	2347506.57
22	336149.03	2347584.84			
23	336173.35	2347635.29			
24	336174.83	2347637.87			
25	336150.44	2347689.53			
26	336120.65	2347753.95			
27	336064.69	2347872.59			
28	336035	2347936.42			
29	336005.42	2347999.89			
30	335931.94	2348132.47			
31	335913.64	2348194.54			
32	335883.22	2348260.08			
33	335833.46	2348322.66			
34	335823.71	2348387.78			
35	335762.2	2348510.68			
36	335744.2	2348532.92			
37	335737.72	2348569.24			
38	335710.13	2348627.36			
39	335689.22	2348672.56			
40	335660.46	2348730.86			
41	335596.24	2348865.48			
42	335564.39	2348930.26			
43	335531.67	2348997.31			
44	335407.36	2349260.01			
45	335376.11	2349324.73			
46	335345.92	2349389.49			
47	335223.19	2349647.9			
48	335159.39	2349785.13			
151	335209.78	2349727.62			
152	335242.57	2349656.97			
153	335205.38	2349524.15			
154	335365.28	2349398.61			
155	335398.43	2349333.9			
156	335426.62	2349269.27			
157	335506.97	2349006.55			
158	335583.66	2348939.56			
159	335615.52	2348872.76			
160	335679.69	2348740.24			

г.Сальск

Масштаб 1:5000

Используемые условные знаки и обозначения:

- 1 - обозначение характерной точки границы устанавливаемой зоны публичного сервитута
- границы земельных участков, попадающих в зону публичного сервитута
- граница кадастрового квартала
- 61:34:0600012 - номер кадастрового квартала
- граница устанавливаемой зоны публичного сервитута
- ось линии
- :1889 - кадастровый номер ЗУ
- г.Сальск - наименование субъекта, населенного пункта

Схема расположения границ публичного сервитута
для размещения объекта
ВЛ-10 кВ № 12 ПС АРЗ
(наименование объекта землеустройства)
План границ объекта землеустройства



Обозначение характерной точки границы	Координаты, м	
	X	Y
49	334850.64	2504423.4
50	334784.49	2505083.46
51	334718.23	2505682.93
52	334657.63	2506247.94
53	334667.08	2506855.25
54	334603.63	2507469.66
55	334537.48	2508113.54
56	334436.41	2508732.2
57	334372.31	2508748.16
58	333383.66	2508153.65
59	333327.76	2508693.42
60	333299.18	2508753.73
61	333162.03	2508409.2
62	332997.4	2508187.28
135	333118.48	2504192.7
136	333181.43	2504058.24
137	333118.56	2503762.83
138	333347.13	2503702.49
139	333383.69	2503624.67
140	333615.29	2503127.77
141	333649.68	2503054.93
142	334369.67	2501470.28
143	334455.77	2501335.35
144	334590.33	2501048.9
145	334623.03	2500978.75
146	334686.46	2500844.32
147	334727.02	2500757
148	334757.62	2500691.99
149	334803.87	2500592.54
150	334870	2500452.61

Используемые условные знаки и обозначения:

- 1 - обозначение характерной точки границы устанавливаемой зоны публичного сервитута
- границы земельных участков, попадающих в зону публичного сервитута
- граница кадастрового квартала
- 61:34:0600012 - номер кадастрового квартала
- граница устанавливаемой зоны публичного сервитута
- ось линии
- :242 - кадастровый номер ЗУ

Масштаб 1:5000

Схема расположения границ публичного сервитута
для размещения объекта
ВЛ-10 кВ № 12 ПС АРЗ
(наименование объекта землеустройства)
План границ объекта землеустройства

Обязательные характеристики точек границ	Координаты, м	Обязательные характеристики точек границ	Координаты, м		
Х	У	Х	У		
61	333652.01	2544097.2	116	333679.23	255221.66
62	333697.4	2544187.28	120	333668.42	255133.24
63	333693.62	254439.35	121	333473.8	255124.64
64	333618.18	2544975.9	122	333468.2	255119.25
65	333608.44	255125.71	123	333462.1	255112.86
66	333633.49	255134.19	124	333454.64	255112.63
67	333601.96	2552579.83	125	333448.09	255108.53
68	332996.57	2555663.19	126	333445.62	255112.48
69	332932.33	2555834.96	127	333314.16	255110.16
70	332517.52	2556876.91	128	333251.71	255109.96
71	332512.96	2556943.01	129	333049.29	255107.76
72	332488.21	2557006.75	130	333059.02	254983.87
73	332461.12	2557089.06	131	333009.36	254979.32
74	332523.42	2557195.72	132	333076.15	254994.42
75	332509.28	2557119.99	133	333061.76	254948.27
76	33268.85	2557287.09	134	333115.26	254940.86
77	331168.34	2557368.28	135	333118.48	254927.7
78	333259.41	2557405.86	136	333181.43	254958.24
79	33388.97	2557662.75			
80	333923.39	2557683.41			
81	333935.21	2557688.76			
82	333950.59	2557708.12			
83	333962.99	2557708.64			
84	333975.11	2557691			
85	333983.01	2557682.69			
86	333986.1	2557679.19			
87	333933.34	2557664.42			
88	333965.5	2557648.31			
89	333949.48	2557498.8			
90	333972.79	2557415.24			
91	333962.49	2557412.17			
92	333923.18	2557409.49			
93	333950.74	2557414.64			
94	333928.88	2557492.98			
95	333887	2557628.84			
96	333267.56	2557386.07			
97	333176.46	2557348.48			
98	333046.5	2557295.59			
99	333018.71	2557284.07			
100	332978.99	2557267.26			
101	332567.71	2557190.14			
102	332531.46	2557085.89			
103	332488.57	2557088.13			
104	332508.24	2557014.53			
105	332532.96	2556959.61			
106	332577.56	2556884.46			
107	332582.02	2556826.44			
108	332623.39	2555842.48			
109	333017.72	2555667.14			
110	333023.31	2555581.28			
111	333055.3	2555129.22			
112	333251.57	2555131.46			
113	333313.91	2555131.56			
114	333414.74	2555133.7			
115	333431.24	2555140.03			
116	333617.99	2555241.69			
117	333690.54	2555247.95			
118	333697.37	2555227.67			



Используемые условные знаки и обозначения:

- 1 - обозначение характерной точки границы устанавливаемой зоны публичного сервитута
- границы земельных участков, попадающих в зону публичного сервитута
- граница кадастрового квартала
- 61:34:0600012 - номер кадастрового квартала
- граница устанавливаемой зоны публичного сервитута
- ось линии
- 399 - кадастровый номер ЗУ
- п. Прогресс - наименование субъекта, населенного пункта

Масштаб 1:5000

